


ಜಲಾನಯನಯೋಜನೆಗಳಚಟುವಟಿಕೆ/ಕಾಮಗಾರಿಗಳನ್ನು ಅಂತರ್ಜಾಲದಲ್ಲಿ ಅಳವಡಿಸಲು ಸಂಕ್ಷಿಪ್ತ ಮಾಹಿತಿ

ಯೋಜನೆಯ ಹೆಸರು:	NMSA-RAD-2
ವರ್ಷ:	2022-23
ಕಾಮಗಾರಿ/ ಚಟುವಟಿಕೆ ಹೆಸರು	ಕುರಿ ಸಾಕಾಣಿಕೆ
ಕಾಮಗಾರಿ/ಚಟುವಟಿಕೆಯ ಛಾಯಾಚಿತ್ರ (photo with Lat & Long)	 <p>Latitude: 13.453241 Longitude: 76.181988 Altitude: 647.0±100 m Accuracy: 11.0 m GPSTime: 09:11 Note: NMSA-RAD..Program. angurubarahatti,banavara,(hobli). Powered by NoteCam</p>
ಸರ್ವೆ ನಂ :	
ಅಕ್ಷಾಂಶ ಮತ್ತು ರೇಕಾಂಶ:	13.453241 - 76.181988
ಗ್ರಾಮ:	ಹಂಗುರುಬರಹಟ್ಟಿ
ತಾಲ್ಲೂಕು:	ಅರಸೀಕೆರೆ
ಜಿಲ್ಲೆ:	ಹಾಸನ
ಕಾಮಗಾರಿ/ಚಟುವಟಿಕೆಯ ಅಂದಾಜು ಮೊತ್ತ (ರೂ ಪಾಯಿಗಳಲ್ಲಿ)	25000.00
ಕಾಮಗಾರಿ/ಚಟುವಟಿಕೆಯ ಕುರಿತು ಸಂಕ್ಷಿಪ್ತ ವಿವರ ಸಮುದಾಯ ಕಾಮಗಾರಿಯಾಗಿದ್ದರೆ ಅಂದಾಜು ನೀರು ಸಂ ಗ್ರಹಣೆ (Cubic Meter), ರಕ್ಷಣಾತ್ಮಕ ನೀರಾವರಿ ಪ್ರದೇಶ, ಫಲಾನುಭವಿ ಸಂಖ್ಯೆ: ವೈಯಕ್ತಿಕ ಕಾಮಗಾರಿಯಾಗಿದ್ದರೆ ಫಲಾನುಭವಿ ಹೆಸರು, (ಚಟುವಟಿಕೆಯಿಂದ ಪಡೆಯುತ್ತಿರುವ ಲಾಭ)	<p>ಫಲಾನುಭವಿ ಹೆಸರು : ನಾಗರಾಜ್ / ಪುಟ್ಟಪ್ಪ</p> <ul style="list-style-type: none"> • ಕುರಿಸಾಕಾಣಿಕೆಯಿಂದ ರೈತರ ಆರ್ಥಿಕ ಆದಾಯ ಮಟ್ಟವನ್ನು ಹೆಚ್ಚಿಸುವುದು. • ಕುರಿಗಳ ಸಂಖ್ಯೆಯ ಪ್ರಮಾಣ ಹೆಚ್ಚಿಸುವುದು • ಜಮೀನುಗಳಿಗೆ ಉತ್ತಮ ವಾದಗೊಬ್ಬರ ದೊರೆಯುವುದು


ಜಲಾನಯನಯೋಜನೆಗಳಚಟುವಟಿಕೆ/ಕಾಮಗಾರಿಗಳನ್ನು ಅಂತರ್ಜಾಲದಲ್ಲಿ ಅಳವಡಿಸಲು ಸಂಕ್ಷಿಪ್ತ ಮಾಹಿತಿ

ಯೋಜನೆಯ ಹೆಸರು:	NMSA-RAD-2
ವರ್ಷ:	2022-23
ಕಾಮಗಾರಿ/ಚಟುವಟಿಕೆ ಹೆಸರು	ಕುರಿ ಸಾಕಾಣಿಕೆ
ಕಾಮಗಾರಿ/ಚಟುವಟಿಕೆಯ ಛಾಯಾಚಿತ್ರ(photo with Lat & Long)	 <p>Latitude: 13.453386 Longitude: 76.181985 Elevation: 747.49±100 m Accuracy: 3.9 m GPSTime: 09:13 (Note: NMSA-RAD_Program_andhbarahatti_banavara_hobli)</p> <p>Powered by NoteCam</p>
ಸರ್ವೆ ನಂ :	
ಅಕ್ಷಾಂಶ ಮತ್ತು ರೇಕಾಂಶ:	13.453386 - 76.181985
ಗ್ರಾಮ:	ಹಂಗುರುಬರಹಟ್ಟಿ
ತಾಲ್ಲೂಕು:	ಅರಸೀಕೆರೆ
ಜಿಲ್ಲೆ:	ಹಾಸನ
ಕಾಮಗಾರಿ/ಚಟುವಟಿಕೆಯ ಅಂದಾಜು ಮೊತ್ತ(ರೂಪಾಯಿಗಳಲ್ಲಿ)	25000.00
ಕಾಮಗಾರಿ/ಚಟುವಟಿಕೆಯ ಕುರಿತು ಸಂಕ್ಷಿಪ್ತ ವಿವರ ಸಮುದಾಯ ಕಾಮಗಾರಿಯಾಗಿದ್ದರೆ ಅಂದಾಜು ನೀರು ಸಂಗ್ರಹಣೆ(Cubic Meter), ರಕ್ಷಣಾತ್ಮಕ ನೀರಾವರಿ ಪ್ರದೇಶ, ಫಲಾನುಭವಿ ಸಂಖ್ಯೆ: ವೈಯಕ್ತಿಕ ಕಾಮಗಾರಿಯಾಗಿದ್ದರೆ ಫಲಾನುಭವಿ ಹೆಸರು, (ಚಟುವಟಿಕೆಯಿಂದ ಪಡೆಯುತ್ತಿರುವ ಲಾಭ)	<p>ಫಲಾನುಭವಿಯ ಹೆಸರು : ಸುವರ್ಣ / ರಂಗನಾಥ್</p> <ul style="list-style-type: none"> • ಕುರಿಸಾಕಾಣಿಕೆಯಿಂದ ರೈತರ ಆರ್ಥಿಕ ಆದಾಯ ಮಟ್ಟವನ್ನು ಹೆಚ್ಚಿಸುವುದು. • ಕುರಿಗಳ ಸಂಖ್ಯೆಯ ಪ್ರಮಾಣ ಹೆಚ್ಚಿಸುವುದು • ಜಮೀನುಗಳಿಗೆ ಉತ್ತಮ ವಾದಗೊಬ್ಬರದೊರೆಯುವುದು


ಜಲಾನಯನಯೋಜನೆಗಳಚಟುವಟಿಕೆ/ಕಾಮಗಾರಿಗಳನ್ನು ಅಂತರ್ಜಾಲದಲ್ಲಿ ಅಳವಡಿಸಲು ಸಂಕ್ಷಿಪ್ತ ಮಾಹಿತಿ

ಯೋಜನೆಯ ಹೆಸರು:	NMSA-RAD-2
ವರ್ಷ:	2022-23
ಕಾಮಗಾರಿ/ ಚಟುವಟಿಕೆ ಹೆಸರು	ಕುರಿ ಸಾಕಾಣಿಕೆ
ಕಾಮಗಾರಿ/ಚಟುವಟಿಕೆಯ ಛಾಯಾಚಿತ್ರ (photo with Lat & Long)	
ಸರ್ವೆ ನಂ :	
ಅಕ್ಷಾಂಶ ಮತ್ತು ರೇಕಾಂಶ:	13.453389 - 76.181867
ಗ್ರಾಮ:	ಹಂಗುರುಬರಹಟ್ಟಿ
ತಾಲ್ಲೂಕು:	ಅರಸೀಕೆರೆ
ಜಿಲ್ಲೆ:	ಹಾಸನ
ಕಾಮಗಾರಿ/ಚಟುವಟಿಕೆಯ ಅಂದಾಜು ಮೊತ್ತ (ರೂ ಪಾಯಿಗಳಲ್ಲಿ)	25000.00
ಕಾಮಗಾರಿ/ಚಟುವಟಿಕೆಯ ಕುರಿತು ಸಂಕ್ಷಿಪ್ತ ವಿವರ ಸಮುದಾಯ ಕಾಮಗಾರಿಯಾಗಿದ್ದರೆ ಅಂದಾಜು ನೀರು ಸಂ ಗ್ರಹಣೆ (Cubic Meter), ರಕ್ಷಣಾತ್ಮಕ ನೀರಾವರಿ ಪ್ರದೇಶ, ಫಲಾನುಭವಿ ಸಂಖ್ಯೆ: ವೈಯಕ್ತಿಕ ಕಾಮಗಾರಿಯಾಗಿದ್ದರೆ ಫಲಾನುಭವಿ ಹೆಸರು, (ಚಟುವಟಿಕೆಯಿಂದ ಪಡೆಯುತ್ತಿರುವ ಲಾಭ)	<p>ಫಲಾನುಭವಿಯ ಹೆಸರು : ಪ್ರೇಮ/ಹೊನ್ನಪ್ಪ</p> <ul style="list-style-type: none"> • ಕುರಿಸಾಕಾಣಿಕೆಯಿಂದ ರೈತರ ಆರ್ಥಿಕ ಆದಾಯ ಮಟ್ಟವನ್ನು ಹೆಚ್ಚಿಸುವುದು. • ಕುರಿಗಳ ಸಂಖ್ಯೆಯ ಪ್ರಮಾಣ ಹೆಚ್ಚಿಸುವುದು • ಜಮೀನುಗಳಿಗೆ ಉತ್ತಮ ವಾದಗೊಬ್ಬರದೊರೆಯುವುದು

ಜಲಾನಯನಯೋಜನೆಗಳಚಟುವಟಿಕೆ/ಕಾಮಗಾರಿಗಳನ್ನು ಅಂತರ್ಜಾಲದಲ್ಲಿ ಅಳವಡಿಸಲು ಸಂಕ್ಷಿಪ್ತಮಾಹಿತಿ

ಯೋಜನೆಯ ಹೆಸರು:	NMSA-RAD-2
ವರ್ಷ:	2022-23
ಕಾಮಗಾರಿ/ಚಟುವಟಿಕೆ ಹೆಸರು	ಕುರಿ ಸಾಕಾಣಿಕೆ
ಕಾಮಗಾರಿ/ಚಟುವಟಿಕೆಯ ಛಾಯಚಿತ್ರ(photo with Lat & Long)	
ಸರ್ವೆ ನಂ :	
ಅಕ್ಷಾಂಶ ಮತ್ತು ರೇಕಾಂಶ:	13.453385 - 76.181858
ಗ್ರಾಮ:	ಹಂಗುರುಬರಹಟ್ಟಿ
ತಾಲ್ಲೂಕು:	ಅರಸೀಕೆರೆ
ಜಿಲ್ಲೆ:	ಹಾಸನ
ಕಾಮಗಾರಿ/ಚಟುವಟಿಕೆಯ ಅಂದಾಜು ಮೊತ್ತ(ರೂ ಪಾಯಿಗಳಲ್ಲಿ)	25000.00
ಕಾಮಗಾರಿ/ಚಟುವಟಿಕೆಯ ಕುರಿತು ಸಂಕ್ಷಿಪ್ತ ವಿವರ ಸಮುದಾಯ ಕಾಮಗಾರಿಯಾಗಿದ್ದರೆ ಅಂದಾಜು ನೀರು ಸಂಗ್ರಹಣೆ(Cubic Meter), ರಕ್ಷಣಾತ್ಮಕ ನೀರಾವರಿ ಪ್ರದೇಶ, ಫಲಾನುಭವಿ ಸಂಖ್ಯೆ: ವೈಯಕ್ತಿಕ ಕಾಮಗಾರಿಯಾಗಿದ್ದರೆ ಫಲಾನುಭವಿ ಹೆಸರು, (ಚಟುವಟಿಕೆಯಿಂದ ಪಡೆಯುತ್ತಿರುವ ಲಾಭ)	<p>ಫಲಾನುಭವಿಯ ಹೆಸರು : ಚಂದ್ರಪ್ಪ / ರಾಮಣ್ಣ</p> <ul style="list-style-type: none"> • ಕುರಿಸಾಕಾಣಿಕೆಯಿಂದ ರೈತರ ಆರ್ಥಿಕ ಆದಾಯ ಮಟ್ಟವನ್ನು ಹೆಚ್ಚಿಸುವುದು. • ಕುರಿಗಳ ಸಂಖ್ಯೆಯ ಪ್ರಮಾಣ ಹೆಚ್ಚಿಸುವುದು • ಜಮೀನುಗಳಿಗೆ ಉತ್ತಮ ವಾದಗೊಬ್ಬರದೊರೆಯುವುದು


ಜಲಾನಯನಯೋಜನೆಗಳಚಟುವಟಿಕೆ/ಕಾಮಗಾರಿಗಳನ್ನು ಅಂತರ್ಜಾಲದಲ್ಲಿ ಅಳವಡಿಸಲು ಸಂಕ್ಷಿಪ್ತ ಮಾಹಿತಿ

ಯೋಜನೆಯ ಹೆಸರು:	NMSA-RAD-2
ವರ್ಷ:	2022-23
ಕಾಮಗಾರಿ/ ಚಟುವಟಿಕೆ ಹೆಸರು	ಕುರಿ ಸಾಕಾಣಿಕೆ
ಕಾಮಗಾರಿ/ಚಟುವಟಿಕೆಯ ಛಾಯಾಚಿತ್ರ (photo with Lat & Long)	 <p>Latitude: 13.453326 Longitude: 76.181888 Elevation: 760.49±100 m Accuracy: 11.5 m GPSTime: 09:24 Note: NMSA-RAD_Program. angurubarahatti, banavara (hobli)</p> <p>Powered by NoteCam</p>
ಸರ್ವೆ ನಂ :	
ಅಕ್ಷಾಂಶ ಮತ್ತು ರೇಕಾಂಶ:	13.453326 - 76.181888
ಗ್ರಾಮ:	ಹಂಗುರುಬರಹಟ್ಟಿ
ತಾಲ್ಲೂಕು:	ಅರಸೀಕೆರೆ
ಜಿಲ್ಲೆ:	ಹಾಸನ
ಕಾಮಗಾರಿ/ಚಟುವಟಿಕೆಯ ಅಂದಾಜು ಮೊತ್ತ (ರೂ ಪಾಯಿಗಳಲ್ಲಿ)	25000.00
ಕಾಮಗಾರಿ/ಚಟುವಟಿಕೆಯ ಕುರಿತು ಸಂಕ್ಷಿಪ್ತ ವಿವರ ಸಮುದಾಯ ಕಾಮಗಾರಿಯಾಗಿದ್ದರೆ ಅಂದಾಜು ನೀರು ಸಂಗ್ರಹಣೆ (Cubic Meter), ರಕ್ಷಣಾತ್ಮಕ ನೀರಾವರಿ ಪ್ರದೇಶ, ಫಲಾನುಭವಿ ಸಂಖ್ಯೆ: ವೈಯಕ್ತಿಕ ಕಾಮಗಾರಿಯಾಗಿದ್ದರೆ ಫಲಾನುಭವಿ ಹೆಸರು, (ಚಟುವಟಿಕೆಯಿಂದ ಪಡೆಯುತ್ತಿರುವ ಲಾಭ)	<p>ಫಲಾನುಭವಿಯ ಹೆಸರು : ಈರಮ್ಮ / ವೆಂಕಟೇಶ್</p> <ul style="list-style-type: none"> • ಕುರಿಸಾಕಾಣಿಕೆಯಿಂದ ರೈತರ ಆರ್ಥಿಕ ಅದಾಯಮಟ್ಟವನ್ನು ಹೆಚ್ಚಿಸುವುದು. • ಕುರಿಗಳ ಸಂಖ್ಯೆಯ ಪ್ರಮಾಣ ಹೆಚ್ಚಿಸುವುದು • ಜಮೀನುಗಳಿಗೆ ಉತ್ತಮ ವಾದಗೊಬ್ಬರದೊರೆಯುವುದು

ಜಲಾನಯನಯೋಜನೆಗಳಚಟುವಟಿಕೆ/ಕಾಮಗಾರಿಗಳನ್ನು ಅಂತರ್ಜಾಲದಲ್ಲಿ ಅಳವಡಿಸಲು ಸಂಕ್ಷಿಪ್ತ ಮಾಹಿತಿ

ಯೋಜನೆಯ ಹೆಸರು:	NMSA-RAD-2
ವರ್ಷ:	2022-23
ಕಾಮಗಾರಿ/ಚಟುವಟಿಕೆ ಹೆಸರು	ಕುರಿ ಸಾಕಾಣಿಕೆ
ಕಾಮಗಾರಿ/ಚಟುವಟಿಕೆಯ ಛಾಯಾಚಿತ್ರ (photo with Lat & Long)	 <p>Latitude: 13.453413 Longitude: 76.181875 Elevation: 753.49±100 m Accuracy: 4.0 m GPSTime: 09:28 Note: NMSA-RAD..Program. angurubarahatti.banavara.(hobli)</p> <p style="text-align: right; color: red; font-size: small;">Powered by NoteCam</p>
ಸರ್ವೆ ನಂ :	
ಅಕ್ಷಾಂಶ ಮತ್ತು ರೇಕಾಂಶ:	13.453413 - 76.181875
ಗ್ರಾಮ:	ಹಂಗುರುಬರಹಟ್ಟಿ
ತಾಲ್ಲೂಕು:	ಅರಸೀಕೆರೆ
ಜಿಲ್ಲೆ:	ಹಾಸನ
ಕಾಮಗಾರಿ/ಚಟುವಟಿಕೆಯ ಅಂದಾಜು ಮೊತ್ತ (ರೂಪಾಯಿಗಳಲ್ಲಿ)	25000.00
ಕಾಮಗಾರಿ/ಚಟುವಟಿಕೆಯ ಕುರಿತು ಸಂಕ್ಷಿಪ್ತ ವಿವರ ಸಮುದಾಯ ಕಾಮಗಾರಿಯಾಗಿದ್ದರೆ ಅಂದಾಜು ನೀರು ಸಂಗ್ರಹಣೆ (Cubic Meter), ರಕ್ಷಣಾತ್ಮಕ ನೀರಾವರಿ ಪ್ರದೇಶ, ಫಲಾನುಭವಿ ಸಂಖ್ಯೆ: ವೈಯಕ್ತಿಕ ಕಾಮಗಾರಿಯಾಗಿದ್ದರೆ ಫಲಾನುಭವಿ ಹೆಸರು, (ಚಟುವಟಿಕೆಯಿಂದ ಪಡೆಯುತ್ತಿರುವ ಲಾಭ)	<p>ಫಲಾನುಭವಿಯ ಹೆಸರು : ಸುರೇಶ್ / ಕಡೂರು ಮಲ್ಲಪ್ಪ</p> <ul style="list-style-type: none"> • ಕುರಿಸಾಕಾಣಿಕೆಯಿಂದ ರೈತರ ಆರ್ಥಿಕ ಆದಾಯ ಮಟ್ಟವನ್ನು ಹೆಚ್ಚಿಸುವುದು. • ಕುರಿಗಳ ಸಂಖ್ಯೆಯ ಪ್ರಮಾಣ ಹೆಚ್ಚಿಸುವುದು • ಜಮೀನುಗಳಿಗೆ ಉತ್ತಮ ವಾದಗೊಬ್ಬರ ದೊರೆಯುವುದು


ಜಲಾನಯನಯೋಜನೆಗಳಚಟುವಟಿಕೆ/ಕಾಮಗಾರಿಗಳನ್ನು ಅಂತರ್ಜಾಲದಲ್ಲಿ ಅಳವಡಿಸಲು ಸಂಕ್ಷಿಪ್ತ ಮಾಹಿತಿ

ಯೋಜನೆಯ ಹೆಸರು:	NMSA-RAD-2
ವರ್ಷ:	2022-23
ಕಾಮಗಾರಿ/ ಚಟುವಟಿಕೆ ಹೆಸರು	ಕುರಿ ಸಾಕಾಣಿಕೆ
ಕಾಮಗಾರಿ/ಚಟುವಟಿಕೆಯ ಛಾಯಾಚಿತ್ರ (photo with Lat & Long)	
ಸರ್ವೆ ನಂ :	
ಅಕ್ಷಾಂಶ ಮತ್ತು ರೇಕಾಂಶ:	13.453461 - 76.182062
ಗ್ರಾಮ:	ಹಂಗುರುಬರಹಟ್ಟಿ
ತಾಲ್ಲೂಕು:	ಅರಸೀಕೆರೆ
ಜಿಲ್ಲೆ:	ಹಾಸನ
ಕಾಮಗಾರಿ/ಚಟುವಟಿಕೆಯ ಅಂದಾಜು ಮೊತ್ತ (ರೂ ಪಾಯಿಗಳಲ್ಲಿ)	25000.00
ಕಾಮಗಾರಿ/ಚಟುವಟಿಕೆಯ ಕುರಿತು ಸಂಕ್ಷಿಪ್ತ ವಿವರ ಸಮುದಾಯ ಕಾಮಗಾರಿಯಾಗಿದ್ದರೆ ಅಂದಾಜು ನೀರು ಸಂ ಗ್ರಹಣೆ (Cubic Meter), ರಕ್ಷಣಾತ್ಮಕ ನೀರಾವರಿ ಪ್ರದೇಶ, ಫಲಾನುಭವಿ ಸಂಖ್ಯೆ: ವೈಯಕ್ತಿಕ ಕಾಮಗಾರಿಯಾಗಿದ್ದರೆ ಫಲಾನುಭವಿ ಹೆಸರು, (ಚಟುವಟಿಕೆಯಿಂದ ಪಡೆಯುತ್ತಿರುವ ಲಾಭ)	<p>ಫಲಾನುಭವಿಯ ಹೆಸರು : ಪರಶುರಾಮ್ / ನೀಲಪ್ಪ</p> <ul style="list-style-type: none"> • ಕುರಿಸಾಕಾಣಿಕೆಯಿಂದ ರೈತರ ಆರ್ಥಿಕ ಆದಾಯ ಮಟ್ಟವನ್ನು ಹೆಚ್ಚಿಸುವುದು. • ಕುರಿಗಳ ಸಂಖ್ಯೆಯ ಪ್ರಮಾಣ ಹೆಚ್ಚಿಸುವುದು • ಜಮೀನುಗಳಿಗೆ ಉತ್ತಮ ವಾದಗೊಬ್ಬರದೊರೆಯುವುದು

ಜಲಾನಯನಯೋಜನೆಗಳಚಟುವಟಿಕೆ/ಕಾಮಗಾರಿಗಳನ್ನು ಅಂತರ್ಜಾಲದಲ್ಲಿ ಅಳವಡಿಸಲು ಸಂಕ್ಷಿಪ್ತಮಾಹಿತಿ

ಯೋಜನೆಯ ಹೆಸರು:	NMSA-RAD-2
ವರ್ಷ:	2022-23
ಕಾಮಗಾರಿ/ಚಟುವಟಿಕೆ ಹೆಸರು	ಕುರಿ ಸಾಕಾಣಿಕೆ
ಕಾಮಗಾರಿ/ಚಟುವಟಿಕೆಯ ಛಾಯಾಚಿತ್ರ(photo with Lat & Long)	
ಸರ್ವೆ ನಂ :	
ಅಕ್ಷಾಂಶ ಮತ್ತು ರೇಕಾಂಶ:	13.453378 - 76.181999
ಗ್ರಾಮ:	ಹಂಗುರುಬರಹಟ್ಟಿ
ತಾಲ್ಲೂಕು:	ಅರಸೀಕೆರೆ
ಜಿಲ್ಲೆ:	ಹಾಸನ
ಕಾಮಗಾರಿ/ಚಟುವಟಿಕೆಯ ಅಂದಾಜು ಮೊತ್ತ(ರೂ ಪಾಯಿಗಳಲ್ಲಿ)	25000.00
ಕಾಮಗಾರಿ/ಚಟುವಟಿಕೆಯ ಕುರಿತು ಸಂಕ್ಷಿಪ್ತ ವಿವರ ಸಮುದಾಯ ಕಾಮಗಾರಿಯಾಗಿದ್ದರೆ ಅಂದಾಜು ನೀರು ಸಂಗ್ರಹಣೆ(Cubic Meter), ರಕ್ಷಣಾತ್ಮಕ ನೀರಾವರಿ ಪ್ರದೇಶ, ಫಲಾನುಭವಿ ಸಂಖ್ಯೆ: ವೈಯಕ್ತಿಕ ಕಾಮಗಾರಿಯಾಗಿದ್ದರೆ ಫಲಾನುಭವಿ ಹೆಸರು, (ಚಟುವಟಿಕೆಯಿಂದ ಪಡೆಯುತ್ತಿರುವ ಲಾಭ)	<p>ಫಲಾನುಭವಿಯ ಹೆಸರು : ವಿಜಯ್ ಯಾದವ್ / ನಂಜುಂಡಪ್ಪ</p> <ul style="list-style-type: none"> • ಕುರಿಸಾಕಾಣಿಕೆಯಿಂದ ರೈತರ ಆರ್ಥಿಕ ಆದಾಯ ಮಟ್ಟವನ್ನು ಹೆಚ್ಚಿಸುವುದು. • ಕುರಿಗಳ ಸಂಖ್ಯೆಯ ಪ್ರಮಾಣ ಹೆಚ್ಚಿಸುವುದು • ಜಮೀನುಗಳಿಗೆ ಉತ್ತಮ ವಾದಗೊಬ್ಬರ ದೊರೆಯುವುದು

ಜಲಾನಯನಯೋಜನೆಗಳಚಟುವಟಿಕೆ/ಕಾಮಗಾರಿಗಳನ್ನು ಅಂತರ್ಜಾಲದಲ್ಲಿ ಅಳವಡಿಸಲು ಸಂಕ್ಷಿಪ್ತ ಮಾಹಿತಿ

ಯೋಜನೆಯ ಹೆಸರು:	NMSA-RAD-2
ವರ್ಷ:	2022-23
ಕಾಮಗಾರಿ/ ಚಟುವಟಿಕೆ ಹೆಸರು	ಕುರಿ ಸಾಕಾಣಿಕೆ
ಕಾಮಗಾರಿ/ಚಟುವಟಿಕೆಯ ಛಾಯಾಚಿತ್ರ(photo with Lat & Long)	
ಸರ್ವೆ ನಂ :	
ಅಕ್ಷಾಂಶ ಮತ್ತು ರೇಕಾಂಶ:	13.453946 - 76.182499
ಗ್ರಾಮ:	ಹಂಗುರುಬರಹಟ್ಟಿ
ತಾಲ್ಲೂಕು:	ಅರಸೀಕೆರೆ
ಜಿಲ್ಲೆ:	ಹಾಸನ
ಕಾಮಗಾರಿ/ಚಟುವಟಿಕೆಯ ಅಂದಾಜು ಮೊತ್ತ(ರೂ ಪಾಯಿಗಳಲ್ಲಿ)	25000.00
ಕಾಮಗಾರಿ/ಚಟುವಟಿಕೆಯ ಕುರಿತು ಸಂಕ್ಷಿಪ್ತ ವಿವರ ಸಮುದಾಯ ಕಾಮಗಾರಿಯಾಗಿದ್ದರೆ ಅಂದಾಜು ನೀರು ಸಂ ಗ್ರಹಣೆ(Cubic Meter), ರಕ್ಷಣಾತ್ಮಕ ನೀರಾವರಿ ಪ್ರದೇಶ, ಫಲಾನುಭವಿ ಸಂಖ್ಯೆ: ವೈಯಕ್ತಿಕ ಕಾಮಗಾರಿಯಾಗಿದ್ದರೆ ಫಲಾನುಭವಿ ಹೆಸರು, (ಚಟುವಟಿಕೆಯಿಂದ ಪಡೆಯುತ್ತಿರುವ ಲಾಭ)	<p>ಫಲಾನುಭವಿಯ ಹೆಸರು : ಲಕ್ಷ್ಮಮ್ಮ / ರಂಗಪ್ಪ</p> <ul style="list-style-type: none"> • ಕುರಿಸಾಕಾಣಿಕೆಯಿಂದ ರೈತರ ಆರ್ಥಿಕ ಆದಾಯ ಮಟ್ಟವನ್ನು ಹೆಚ್ಚಿಸುವುದು. • ಕುರಿಗಳ ಸಂಖ್ಯೆಯ ಪ್ರಮಾಣ ಹೆಚ್ಚಿಸುವುದು • ಜಮೀನುಗಳಿಗೆ ಉತ್ತಮ ವಾದಗೊಬ್ಬರದೊರೆಯುವುದು


ಜಲಾನಯನಯೋಜನೆಗಳಚಟುವಟಿಕೆ/ಕಾಮಗಾರಿಗಳನ್ನು ಅಂತರ್ಜಾಲದಲ್ಲಿ ಅಳವಡಿಸಲು ಸಂಕ್ಷಿಪ್ತ ಮಾಹಿತಿ

ಯೋಜನೆಯ ಹೆಸರು:	NMSA-RAD-2
ವರ್ಷ:	2022-23
ಕಾಮಗಾರಿ/ಚಟುವಟಿಕೆ ಹೆಸರು	ಕುರಿ ಸಾಕಾಣಿಕೆ
ಕಾಮಗಾರಿ/ಚಟುವಟಿಕೆಯ ಛಾಯಾಚಿತ್ರ(photo with Lat & Long)	
ಸರ್ವೆ ನಂ :	
ಅಕ್ಷಾಂಶ ಮತ್ತು ರೇಕಾಂಶ:	13.451874 - 76.184139
ಗ್ರಾಮ:	ಕೆಂಗುರುಬರಹಟ್ಟಿ
ತಾಲ್ಲೂಕು:	ಅರಸೀಕೆರೆ
ಜಿಲ್ಲೆ:	ಹಾಸನ
ಕಾಮಗಾರಿ/ಚಟುವಟಿಕೆಯ ಅಂದಾಜು ಮೊತ್ತ (ರೂಪಾಯಿಗಳಲ್ಲಿ)	25000.00
ಕಾಮಗಾರಿ/ಚಟುವಟಿಕೆಯ ಕುರಿತು ಸಂಕ್ಷಿಪ್ತ ವಿವರ ಸಮುದಾಯ ಕಾಮಗಾರಿಯಾಗಿದ್ದರೆ ಅಂದಾಜು ನೀರು ಸಂಗ್ರಹಣೆ (Cubic Meter), ರಕ್ಷಣಾತ್ಮಕ ನೀರಾವರಿ ಪ್ರದೇಶ, ಫಲಾನುಭವಿ ಸಂಖ್ಯೆ: ವೈಯಕ್ತಿಕ ಕಾಮಗಾರಿಯಾಗಿದ್ದರೆ ಫಲಾನುಭವಿ ಹೆಸರು, (ಚಟುವಟಿಕೆಯಿಂದ ಪಡೆಯುತ್ತಿರುವ ಲಾಭ)	<p>ಫಲಾನುಭವಿಯ ಹೆಸರು : ಜಯಮ್ಮ / ರಾಮಣ್ಣ</p> <ul style="list-style-type: none"> • ಕುರಿಸಾಕಾಣಿಕೆಯಿಂದ ರೈತರ ಆರ್ಥಿಕ ಆದಾಯ ಮಟ್ಟವನ್ನು ಹೆಚ್ಚಿಸುವುದು. • ಕುರಿಗಳ ಸಂಖ್ಯೆಯ ಪ್ರಮಾಣ ಹೆಚ್ಚಿಸುವುದು • ಜಮೀನುಗಳಿಗೆ ಉತ್ತಮ ವಾದಗೊಬ್ಬರದೊರೆಯುವುದು


ಜಲಾನಯನಯೋಜನೆಗಳಚಟುವಟಿಕೆ/ಕಾಮಗಾರಿಗಳನ್ನು ಅಂತರ್ಜಾಲದಲ್ಲಿ ಅಳವಡಿಸಲು ಸಂಕ್ಷಿಪ್ತ ಮಾಹಿತಿ

ಯೋಜನೆಯ ಹೆಸರು:	NMSA-RAD-2
ವರ್ಷ:	2022-23
ಕಾಮಗಾರಿ/ಚಟುವಟಿಕೆ ಹೆಸರು	ಕುರಿ ಸಾಕಾಣಿಕೆ
ಕಾಮಗಾರಿ/ಚಟುವಟಿಕೆಯ ಛಾಯಾಚಿತ್ರ (photo with Lat & Long)	
ಸರ್ವೆ ನಂ :	
ಅಕ್ಷಾಂಶ ಮತ್ತು ರೇಕಾಂಶ:	13.448764 - 76.174942
ಗ್ರಾಮ:	ತೊಂಡಿಗನಹಳ್ಳಿ
ತಾಲ್ಲೂಕು:	ಅರಸೀಕೆರೆ
ಜಿಲ್ಲೆ:	ಹಾಸನ
ಕಾಮಗಾರಿ/ಚಟುವಟಿಕೆಯ ಅಂದಾಜು ಮೊತ್ತ (ರೂಪಾಯಿಗಳಲ್ಲಿ)	25000.00
ಕಾಮಗಾರಿ/ಚಟುವಟಿಕೆಯ ಕುರಿತು ಸಂಕ್ಷಿಪ್ತ ವಿವರ ಸಮುದಾಯ ಕಾಮಗಾರಿಯಾಗಿದ್ದರೆ ಅಂದಾಜು ನೀರು ಸಂಗ್ರಹಣೆ (Cubic Meter), ರಕ್ಷಣಾತ್ಮಕ ನೀರಾವರಿ ಪ್ರದೇಶ, ಫಲಾನುಭವಿ ಸಂಖ್ಯೆ: ವೈಯಕ್ತಿಕ ಕಾಮಗಾರಿಯಾಗಿದ್ದರೆ ಫಲಾನುಭವಿ ಹೆಸರು, (ಚಟುವಟಿಕೆಯಿಂದ ಪಡೆಯುತ್ತಿರುವ ಲಾಭ)	<p>ಫಲಾನುಭವಿಯ ಹೆಸರು : ರೂಪ / ರೇವಣ್ಣ</p> <ul style="list-style-type: none"> • ಕುರಿಸಾಕಾಣಿಕೆಯಿಂದ ರೈತರ ಆರ್ಥಿಕ ಆದಾಯ ಮಟ್ಟವನ್ನು ಹೆಚ್ಚಿಸುವುದು. • ಕುರಿಗಳ ಸಂಖ್ಯೆಯ ಪ್ರಮಾಣ ಹೆಚ್ಚಿಸುವುದು • ಜಮೀನುಗಳಿಗೆ ಉತ್ತಮ ವಾದಗೊಬ್ಬರದೊರೆಯುವುದು


ಜಲಾನಯನಯೋಜನೆಗಳಚಟುವಟಿಕೆ/ಕಾಮಗಾರಿಗಳನ್ನು ಅಂತರ್ಜಾಲದಲ್ಲಿ ಅಳವಡಿಸಲು ಸಂಕ್ಷಿಪ್ತ ಮಾಹಿತಿ

ಯೋಜನೆಯ ಹೆಸರು:	NMSA-RAD-2
ವರ್ಷ:	2022-23
ಕಾಮಗಾರಿ/ ಚಟುವಟಿಕೆ ಹೆಸರು	ಕುರಿ ಸಾಕಾಣಿಕೆ
ಕಾಮಗಾರಿ/ಚಟುವಟಿಕೆಯ ಛಾಯಾಚಿತ್ರ (photo with Lat & Long)	
ಸರ್ವೆ ನಂ :	
ಅಕ್ಷಾಂಶ ಮತ್ತು ರೇಕಾಂಶ:	13.448522 - 76.175952
ಗ್ರಾಮ:	ತೊಂಡಿಗನಹಳ್ಳಿ
ತಾಲ್ಲೂಕು:	ಅರಸೀಕೆರೆ
ಜಿಲ್ಲೆ:	ಹಾಸನ
ಕಾಮಗಾರಿ/ಚಟುವಟಿಕೆಯ ಅಂದಾಜು ಮೊತ್ತ (ರೂ ಪಾಯಿಗಳಲ್ಲಿ)	25000.00
ಕಾಮಗಾರಿ/ಚಟುವಟಿಕೆಯ ಕುರಿತು ಸಂಕ್ಷಿಪ್ತ ವಿವರ ಸಮುದಾಯ ಕಾಮಗಾರಿಯಾಗಿದ್ದರೆ ಅಂದಾಜು ನೀರು ಸಂ ಗ್ರಹಣೆ (Cubic Meter), ರಕ್ಷಣಾತ್ಮಕ ನೀರಾವರಿ ಪ್ರದೇಶ, ಫಲಾನುಭವಿ ಸಂಖ್ಯೆ: ವೈಯಕ್ತಿಕ ಕಾಮಗಾರಿಯಾಗಿದ್ದರೆ ಫಲಾನುಭವಿ ಹೆಸರು, (ಚಟುವಟಿಕೆಯಿಂದ ಪಡೆಯುತ್ತಿರುವ ಲಾಭ)	<p>ಫಲಾನುಭವಿಯ ಹೆಸರು : ಲಕ್ಷ್ಮಮ್ಮ / ಗಂಗಪ್ಪ</p> <ul style="list-style-type: none"> • ಕುರಿಸಾಕಾಣಿಕೆಯಿಂದ ರೈತರ ಆರ್ಥಿಕ ಆದಾಯ ಮಟ್ಟವನ್ನು ಹೆಚ್ಚಿಸುವುದು. • ಕುರಿಗಳ ಸಂಖ್ಯೆಯ ಪ್ರಮಾಣ ಹೆಚ್ಚಿಸುವುದು • ಜಮೀನುಗಳಿಗೆ ಉತ್ತಮ ವಾದಗೊಬ್ಬರ ದೊರೆಯುವುದು

ಜಲಾನಯನಯೋಜನೆಗಳಚಟುವಟಿಕೆ/ಕಾಮಗಾರಿಗಳನ್ನು ಅಂತರ್ಜಾಲದಲ್ಲಿ ಅಳವಡಿಸಲು ಸಂಕ್ಷಿಪ್ತ ಮಾಹಿತಿ


ಯೋಜನೆಯ ಹೆಸರು:	NMSA-RAD-2
ವರ್ಷ:	2022-23
ಕಾಮಗಾರಿ/ ಚಟುವಟಿಕೆ ಹೆಸರು	ಕುರಿ ಸಾಕಾಣಿಕೆ
ಕಾಮಗಾರಿ/ಚಟುವಟಿಕೆಯ ಛಾಯಾಚಿತ್ರ (photo with Lat & Long)	
ಸರ್ವೆ ನಂ :	
ಅಕ್ಷಾಂಶ ಮತ್ತು ರೇಕಾಂಶ:	13.448522 - 76.175991
ಗ್ರಾಮ:	ತೊಂಡಿಗನಹಳ್ಳಿ
ತಾಲ್ಲೂಕು:	ಅರಸೀಕೆರೆ
ಜಿಲ್ಲೆ:	ಹಾಸನ
ಕಾಮಗಾರಿ/ಚಟುವಟಿಕೆಯ ಅಂದಾಜು ಮೊತ್ತ (ರೂ ಪಾಯಿಗಳಲ್ಲಿ)	25000.00
ಕಾಮಗಾರಿ/ಚಟುವಟಿಕೆಯ ಕುರಿತು ಸಂಕ್ಷಿಪ್ತ ವಿವರ ಸಮುದಾಯ ಕಾಮಗಾರಿಯಾಗಿದ್ದರೆ ಅಂದಾಜು ನೀರು ಸಂ ಗ್ರಹಣೆ (Cubic Meter), ರಕ್ಷಣಾತ್ಮಕ ನೀರಾವರಿ ಪ್ರದೇಶ, ಫಲಾನುಭವಿ ಸಂಖ್ಯೆ: ವೈಯಕ್ತಿಕ ಕಾಮಗಾರಿಯಾಗಿದ್ದರೆ ಫಲಾನುಭವಿ ಹೆಸರು, (ಚಟುವಟಿಕೆಯಿಂದ ಪಡೆಯುತ್ತಿರುವ ಲಾಭ)	<p>ಫಲಾನುಭವಿಯ ಹೆಸರು : ನಾಗಮ್ಮ / ಮುದ್ದಲಿಂಗಪ್ಪ</p> <ul style="list-style-type: none"> • ಕುರಿ ಸಾಕಾಣಿಕೆಯಿಂದ ರೈತರ ಆರ್ಥಿಕ ಆದಾಯ ಮಟ್ಟವನ್ನು ಹೆಚ್ಚಿಸುವುದು. • ಕುರಿಗಳ ಸಂಖ್ಯೆಯ ಪ್ರಮಾಣ ಹೆಚ್ಚಿಸುವುದು • ಜಮೀನುಗಳಿಗೆ ಉತ್ತಮ ವಾದಗೊಬ್ಬರ ದೊರೆಯುವುದು

ಜಲಾನಯನಯೋಜನೆಗಳಚಟುವಟಿಕೆ/ಕಾಮಗಾರಿಗಳನ್ನು ಅಂತರ್ಜಾಲದಲ್ಲಿ ಅಳವಡಿಸಲು ಸಂಕ್ಷಿಪ್ತ ಮಾಹಿತಿ


ಯೋಜನೆಯ ಹೆಸರು:	NMSA-RAD-2
ವರ್ಷ:	2022-23
ಕಾಮಗಾರಿ/ ಚಟುವಟಿಕೆ ಹೆಸರು	ಕುರಿ ಸಾಕಾಣಿಕೆ
ಕಾಮಗಾರಿ/ಚಟುವಟಿಕೆಯ ಛಾಯಾಚಿತ್ರ (photo with Lat & Long)	 <p>Latitude: 13.448118 Longitude: 76.175043 Elevation: 765.51±100 m Accuracy: 28.5 m GPSTime: 09:08 Note: NMSA-RAD..Program.tondiganahalli.banavara.(hobli)</p>
ಸರ್ವೆ ನಂ :	
ಅಕ್ಷಾಂಶ ಮತ್ತು ರೇಕಾಂಶ:	13.448118 - 76.175043
ಗ್ರಾಮ:	ತೊಂಡಿಗನಹಳ್ಳಿ
ತಾಲ್ಲೂಕು:	ಅರಸೀಕೆರೆ
ಜಿಲ್ಲೆ:	ಹಾಸನ
ಕಾಮಗಾರಿ/ಚಟುವಟಿಕೆಯ ಅಂದಾಜು ಮೊತ್ತ (ರೂ ಪಾಯಿಗಳಲ್ಲಿ)	25000.00
ಕಾಮಗಾರಿ/ಚಟುವಟಿಕೆಯ ಕುರಿತು ಸಂಕ್ಷಿಪ್ತ ವಿವರ ಸಮುದಾಯ ಕಾಮಗಾರಿಯಾಗಿದ್ದರೆ ಅಂದಾಜು ನೀರು ಸಂ ಗ್ರಹಣೆ (Cubic Meter), ರಕ್ಷಣಾತ್ಮಕ ನೀರಾವರಿ ಪ್ರದೇಶ, ಫಲಾನುಭವಿ ಸಂಖ್ಯೆ: ವೈಯಕ್ತಿಕ ಕಾಮಗಾರಿಯಾಗಿದ್ದರೆ ಫಲಾನುಭವಿ ಹೆಸರು, (ಚಟುವಟಿಕೆಯಿಂದ ಪಡೆಯುತ್ತಿರುವ ಲಾಭ)	<p>ಫಲಾನುಭವಿಯ ಹೆಸರು : ಸಾಕಮ್ಮ / ಬೀರಯ್ಯ</p> <ul style="list-style-type: none"> • ಕುರಿ ಸಾಕಾಣಿಕೆಯಿಂದ ರೈತರ ಆರ್ಥಿಕ ಆದಾಯ ಮಟ್ಟವನ್ನು ಹೆಚ್ಚಿಸುವುದು. • ಕುರಿಗಳ ಸಂಖ್ಯೆಯ ಪ್ರಮಾಣ ಹೆಚ್ಚಿಸುವುದು • ಜಮೀನುಗಳಿಗೆ ಉತ್ತಮ ವಾದಗೊಬ್ಬರ ದೊರೆಯುವುದು

ಅನುಬಂಧ

ಜಲಾನಯನಯೋಜನೆಗಳಚಟುವಟಿಕೆ/ಕಾಮಗಾರಿಗಳನ್ನು ಅಂತರ್ಜಾಲದಲ್ಲಿ ಅಳವಡಿಸಲು ಸಂಕ್ಷಿಪ್ತಮಾಹಿತಿ

ಯೋಜನೆಯ ಹೆಸರು:	NMSA-RAD
ವರ್ಷ:	2022-23
ಕಾಮಗಾರಿಯ/ ಚಟುವಟಿಕೆಯ ಹೆಸರು:	ಜೇನು ಸಾಕಾಣಿಕೆ / ಜೇನು ಕೃಷಿ
ಕಾಮಗಾರಿ/ಚಟುವಟಿಕೆಯ ಛಾಯಾಚಿತ್ರ (photo with Lat & Long)	 <p>Time: 08-02-2023 11:47 Note: ಧರ್ಮ / ನಿರ್ವಾಣಯ್ಯ ಬಳಗವಳ್ಳಿ, ಪಾಲ್ಕೆ ಹೋಬಳಿ, ಆಲೂರು ಜೇನುಸಾಕಾಣಿಕೆ nmsa-rad</p> <p>Powered by NoteCam</p>
ಸರ್ವೆ ನಂಬರ್:	172/1,175/1
ಅಕ್ಷಾಂಶ ಮತ್ತು ರೇಖಾಂಶ:	
ಗ್ರಾಮ:	ಬಿಳಗವಳ್ಳಿ
ತಾಲ್ಲೂಕು:	ಆಲೂರು
ಜಿಲ್ಲೆ:	ಹಾಸನ
ಕಾಮಗಾರಿ/ ಚಟುವಟಿಕೆಯ ಅಂದಾಜು ಮೊತ್ತ (ರೂಪಾಯಿಗಳಲ್ಲಿ)	32000/- (ಮೂವತ್ತೇರಡು ಸಾವಿರ ರೂಗಳು ಮಾತ್ರ)
ಕಾಮಗಾರಿ/ ಚಟುವಟಿಕೆಯ ಕುರಿತು ಸಂಕ್ಷಿಪ್ತ ವಿವರ (ಸಮುದಾಯ ಕಾಮಗಾರಿಯಾಗಿದ್ದರೆ ಅಂದಾಜು ನೀರು ಸಂಗ್ರಹಣೆ (Cubic Meter), ರಕ್ಷಣಾತ್ಮಕ ನೀರಾವರಿ ಪ್ರದೇಶ, ಫಲಾನುಭವಿಗಳ ಸಂಖ್ಯೆ, ವೈಯಕ್ತಿಕ ಕಾಮಗಾರಿಯಾಗಿದ್ದರೆ, ಫಲಾನುಭವಿ ಹೆಸರು, ಚಟುವಟಿಕೆಯಿಂದ ಪಡೆಯುತ್ತಿರುವ ಲಾಭ)	ಧರ್ಮ / ಲೇಟ್. ನಿರ್ವಾಣಯ್ಯ ಫಲಾನುಭವಿಗಳು ಸದರಿ ಚಟುವಟಿಕೆಯನ್ನು ಆದಾಯ ಉತ್ಪನ್ನ ಜ್ಞಾನವನ್ನು ಜ್ಞಾನವನ್ನು ಆಗಿ ಹಮ್ಮಿಕೊಂಡಿದ್ದು ಅರ್ಥಿಕವಾಗಿ ಅಭಿವೃದ್ಧಿ ಹೊಂದಲು ಸಹಕಾರಿ ಆಗಿದೆ

ಜಲಾನಯನಯೋಜನೆಗಳಚಟುವಟಿಕೆ/ಕಾಮಗಾರಿಗಳನ್ನು ಅಂತರ್ಜಾಲದಲ್ಲಿ ಅಳವಡಿಸಲು ಸಂಕ್ಷಿಪ್ತ ಮಾಹಿತಿ

ಯೋಜನೆಯ ಹೆಸರು:	NMSA-RAD
ವರ್ಷ:	2022-23
ಕಾಮಗಾರಿಯ/ ಚಟುವಟಿಕೆಯ ಹೆಸರು:	ಜೇನು ಸಾಕಾಣಿಕೆ / ಜೇನು ಕೃಷಿ
ಕಾಮಗಾರಿ/ಚಟುವಟಿಕೆಯ ಛಾಯಾಚಿತ್ರ (photo with Lat & Long)	
ಸರ್ವೆ ನಂಬರ್:	177/1,175/1
ಅಕ್ಷಾಂಶ ಮತ್ತು ರೇಖಾಂಶ:	13.023327 75.905094
ಗ್ರಾಮ:	ಬಿಳಗವಳ್ಳಿ
ತಾಲ್ಲೂಕು:	ಆಲೂರು
ಜಿಲ್ಲೆ:	ಹಾಸನ
ಕಾಮಗಾರಿ/ ಚಟುವಟಿಕೆಯ ಅಂದಾಜು ಮೊತ್ತ (ರೂಪಾಯಿಗಳಲ್ಲಿ)	32000/- (ಮೂವತ್ತೇರಡು ಸಾವಿರ ರೂಗಳು ಮಾತ್ರ)
ಕಾಮಗಾರಿ/ ಚಟುವಟಿಕೆಯ ಕುರಿತು ಸಂಕ್ಷಿಪ್ತ ವಿವರ (ಸಮುದಾಯ ಕಾಮಗಾರಿಯಾಗಿದ್ದರೆ ಅಂದಾಜು ನೀರು ಸಂಗ್ರಹಣೆ (Cubic Meter), ರಕ್ಷಣಾತ್ಮಕ ನೀರಾವರಿ ಪ್ರದೇಶ, ಫಲಾನುಭವಿಗಳ ಸಂಖ್ಯೆ, ವೈಯಕ್ತಿಕ ಕಾಮಗಾರಿಯಾಗಿದ್ದರೆ, ಫಲಾನುಭವಿ ಹೆಸರು, ಚಟುವಟಿಕೆಯಿಂದ ಪಡೆಯುತ್ತಿರುವ ಲಾಭ)	ಜವರಯ್ಯ / ಲೇಟ್. ನಿರ್ವಾಣಯ್ಯ ಫಲಾನುಭವಿಗಳು ಸದರಿ ಚಟುವಟಿಕೆಯನ್ನು ಆದಾಯ ಉತ್ಪನ್ನ ಜ್ಞಾನವಿಡಿಕೆ ಅಗಿ ಹಮ್ಮಿಕೊಂಡಿದ್ದು ಆರ್ಥಿಕವಾಗಿ ಅಭಿವೃದ್ಧಿ ಹೊಂದಲು ಸಹಕಾರಿ ಆಗಿದೆ


ಜಲಾನಯನ ಯೋಜನೆಗಳ ಚಟುವಟಿಕೆ/ಕಾಮಗಾರಿಗಳನ್ನು ಅಂತರ್ಜಾಲದಲ್ಲಿ ಅಳವಡಿಸಲು ಸಂಕ್ಷಿಪ್ತ ಮಾಹಿತಿ

ಯೋಜನೆಯ ಹೆಸರು:	NMSA-RAD
ವರ್ಷ:	2022-23
ಕಾಮಗಾರಿಯ/ ಚಟುವಟಿಕೆಯ ಹೆಸರು:	ಜೇನು ಸಾಕಾಣಿಕೆ / ಜೇನು ಕೃಷಿ
ಕಾಮಗಾರಿ/ಚಟುವಟಿಕೆಯ ಛಾಯಾಚಿತ್ರ (photo with Lat & Lg)	
ಸರ್ವೆ ನಂಬರ್:	177/1
ಅಕ್ಷಾಂಶ ಮತ್ತು ರೇಖಾಂಶ:	13.021784 75.90486
ಗ್ರಾಮ:	ಬಿಳಗವಳ್ಳಿ
ತಾಲ್ಲೂಕು:	ಆಲೂರು
ಜಿಲ್ಲೆ:	ಹಾಸನ
ಕಾಮಗಾರಿ/ ಚಟುವಟಿಕೆಯ ಅಂದಾಜು ಮೊತ್ತ (ರೂಪಾಯಿಗಳಲ್ಲಿ)	32000/- (ಮೂವತ್ತೇರಡು ಸಾವಿರ ರೂಗಳು ಮಾತ್ರ)
ಕಾಮಗಾರಿ/ ಚಟುವಟಿಕೆಯ ಕುರಿತು ಸಂಕ್ಷಿಪ್ತ ವಿವರ (ಸಮುದಾಯ ಕಾಮಗಾರಿಯಾಗಿದ್ದರೆ ಅಂದಾಜು ನೀರು ಸಂಗ್ರಹಣೆ (Cubic Meter), ರಕ್ಷಣಾತ್ಮಕ ನೀರಾವರಿ ಪ್ರದೇಶ, ಫಲಾನುಭವಿಗಳ ಸಂಖ್ಯೆ, ವೈಯಕ್ತಿಕ ಕಾಮಗಾರಿಯಾಗಿದ್ದರೆ, ಫಲಾನುಭವಿ ಹೆಸರು, ಚಟುವಟಿಕೆಯಿಂದ ಪಡೆಯುತ್ತಿರುವ ಲಾಭ)	-ಫಲಾನುಭವಿಗಳು ಸದರಿ ಚಟುವಟಿಕೆಯನ್ನು ಆದಾಯ ಉತ್ಪನ್ನ ಜ್ಞಾನವಿಹಿತ ಅಥವಾ ಹಮ್ಮಿಕೊಂಡಿದ್ದು ಅರ್ಥಿಕವಾಗಿ ಅಭಿವೃದ್ಧಿ ಹೊಂದಲು ಸಹಕಾರಿ ಆಗಿದೆ ಸಿದ್ದೇಶ / ಲೇಟ್.ನಿರ್ವಾಣಯ್ಯ


ಜಲಾನಯನ ಯೋಜನೆಗಳ ಚಟುವಟಿಕೆ/ಕಾಮಗಾರಿಗಳನ್ನು ಅಂತರ್ಜಾಲದಲ್ಲಿ ಅಳವಡಿಸಲು ಸಂಕ್ಷಿಪ್ತ ಮಾಹಿತಿ

ಯೋಜನೆಯ ಹೆಸರು:	NMSA-RAD
ವರ್ಷ:	2022-23
ಕಾಮಗಾರಿಯ/ ಚಟುವಟಿಕೆಯ ಹೆಸರು:	ಜೇನು ಸಾಕಾಣಿಕೆ / ಜೇನು ಕೃಷಿ
ಕಾಮಗಾರಿ/ಚಟುವಟಿಕೆಯ ಛಾಯಾಚಿತ್ರ (photo with Lat & Long)	
ಸರ್ವೆ ನಂಬರ್:	175/1
ಅಕ್ಷಾಂಶ ಮತ್ತು ರೇಖಾಂಶ:	13.021845 75.904882
ಗ್ರಾಮ:	ಬಿಳಗವಳ್ಳಿ
ತಾಲ್ಲೂಕು:	ಆಲೂರು
ಜಿಲ್ಲೆ:	ಹಾಸನ
ಕಾಮಗಾರಿ/ ಚಟುವಟಿಕೆಯ ಅಂದಾಜು ಮೊತ್ತ (ರೂಪಾಯಿಗಳಲ್ಲಿ)	32000/- (ಮೂವತ್ತೇರಡು ಸಾವಿರ ರೂಗಳು ಮಾತ್ರ)
ಕಾಮಗಾರಿ/ ಚಟುವಟಿಕೆಯ ಕುರಿತು ಸಂಕ್ಷಿಪ್ತ ವಿವರ (ಸಮುದಾಯ ಕಾಮಗಾರಿಯಾಗಿದ್ದರೆ ಅಂದಾಜು ನೀರು ಸಂಗ್ರಹಣೆ (Cubic Meter), ರಕ್ಷಣಾತ್ಮಕ ನೀರಾವರಿ ಪ್ರದೇಶ, ಫಲಾನುಭವಿಗಳ ಸಂಖ್ಯೆ, ವೈಯಕ್ತಿಕ ಕಾಮಗಾರಿಯಾಗಿದ್ದರೆ, ಫಲಾನುಭವಿ ಹೆಸರು, ಚಟುವಟಿಕೆಯಿಂದ ಪಡೆಯುತ್ತಿರುವ ಲಾಭ)	ಆಣ್ಣಪ್ಪ / ಲೇಟ್.ನಿರ್ವಾಣಯ್ಯ, ಫಲಾನುಭವಿಗಳು ಸದರಿ ಚಟುವಟಿಕೆಯನ್ನು ಅದಾಯ ಉತ್ಪನ್ನ ಜ್ಞಾನವು ಅರಿ ಹಮ್ಮಿಕೊಂಡಿದ್ದು ಅರ್ಥಿಕವಾಗಿ ಅಭಿವೃದ್ಧಿ ಹೊಂದಲು ಸಹಕಾರಿ ಆಗಿದೆ


ಜಲಾನಯನಯೋಜನೆಗಳಚಟುವಟಿಕೆ/ಕಾಮಗಾರಿಗಳನ್ನು ಅಂತರ್ಜಾಲದಲ್ಲಿ ಅಳವಡಿಸಲು ಸಂಕ್ಷಿಪ್ತ ಮಾಹಿತಿ

ಯೋಜನೆಯ ಹೆಸರು:	NMSA-RAD
ವರ್ಷ:	2022-23
ಕಾಮಗಾರಿಯ/ ಚಟುವಟಿಕೆಯ ಹೆಸರು:	ಜೇನು ಸಾಕಾಣಿಕೆ / ಜೇನು ಕೃಷಿ
ಕಾಮಗಾರಿ/ಚಟುವಟಿಕೆಯ ಛಾಯಾಚಿತ್ರ (photo with Lat & Long)	 <p>Latitude: 13.023287 Longitude: 75.905105 Elevation: 1085.62±9 m Accuracy: 3.9 m Time: 08-02-2023 11:58 Note: ವೀರಭದ್ರಯ್ಯ / ನಿರ್ವಾಣಯ್ಯ ಫಲಾನುಭವಿಗಳು ಸದರಿ ಜೇನುಸಾಕಾಣಿಕೆ nmsa-rad</p>
ಸರ್ವೆ ನಂಬರ್:	177/1
ಅಕ್ಷಾಂಶ ಮತ್ತು ರೇಖಾಂಶ:	13.023287 75.905105
ಗ್ರಾಮ:	ಬಿಳಗವಳ್ಳಿ
ತಾಲ್ಲೂಕು:	ಆಲೂರು
ಜಿಲ್ಲೆ:	ಹಾಸನ
ಕಾಮಗಾರಿ/ ಚಟುವಟಿಕೆಯ ಅಂದಾಜು ಮೊತ್ತ (ರೂಪಾಯಿಗಳಲ್ಲಿ)	24000/- (ಇಪ್ಪತ್ತ ನಾಲ್ಕು ಸಾವಿರ ರೂಗಳು ಮಾತ್ರ)
ಕಾಮಗಾರಿ/ ಚಟುವಟಿಕೆಯ ಕುರಿತು ಸಂಕ್ಷಿಪ್ತ ವಿವರ (ಸಮುದಾಯ ಕಾಮಗಾರಿಯಾಗಿದ್ದರೆ ಅಂದಾಜು ನೀರು ಸಂ ಗ್ರಹಣೆ (Cubic Meter), ರಕ್ಷಣಾತ್ಮಕ ನೀರಾವರಿ ವ್ಯವಸ್ಥೆ, ಫಲಾನುಭವಿಗಳ ಸಂಖ್ಯೆ ವೈಯಕ್ತಿಕ ಕಾಮಗಾರಿಯಾಗಿದ್ದರೆ, ಫಲಾನುಭವಿ ಹೆಸರು, ಚಟುವಟಿಕೆಯಿಂದ ಪಡೆಯುತ್ತಿರುವ ಲಾಭ)	ವೀರಭದ್ರಯ್ಯ / ಲೇಟ್. ನಿರ್ವಾಣಯ್ಯ ಫಲಾನುಭವಿಗಳು ಸದರಿ ಚಟುವಟಿಕೆಯನ್ನು ಆದಾಯ ಉತ್ಪನ್ನ ಜ್ಞಾನವಿಹಿತ ಅರಿ ಹಮ್ಮಿಕೊಂಡಿದ್ದು ಆರ್ಥಿಕವಾಗಿ ಅಭಿವೃದ್ಧಿ ಹೊಂದಲು ಸಹಕಾರಿ ಆಗಿದೆ

ಜಲಾನಯನ ಯೋಜನೆಗಳ ಚಟುವಟಿಕೆ/ಕಾಮಗಾರಿಗಳನ್ನು ಅಂತರ್ಜಾಲದಲ್ಲಿ ಅಳವಡಿಸಲು ಸಂಕ್ಷಿಪ್ತ ಮಾಹಿತಿ

ಯೋಜನೆಯ ಹೆಸರು:	NMSA-RAD
ವರ್ಷ:	2022-23
ಕಾಮಗಾರಿಯ/ ಚಟುವಟಿಕೆಯ ಹೆಸರು:	ಜೇನು ಸಾಕಾಣಿಕೆ / ಜೇನು ಕೃಷಿ
ಕಾಮಗಾರಿ/ಚಟುವಟಿಕೆಯ ಛಾಯಾಚಿತ್ರ (photo with Lat & Long)	
ಸರ್ವೆ ನಂಬರ್:	47/13
ಅಕ್ಷಾಂಶ ಮತ್ತು ರೇಖಾಂಶ:	13.02182 75.904809
ಗ್ರಾಮ:	ಕಾಮತಿ
ತಾಲ್ಲೂಕು:	ಆಲೂರು
ಜಿಲ್ಲೆ:	ಹಾಸನ
ಕಾಮಗಾರಿ/ ಚಟುವಟಿಕೆಯ ಅಂದಾಜು ಮೊತ್ತ (ರೂಪಾಯಿಗಳಲ್ಲಿ)	32000/- (ಮೂವತ್ತೇರಡು ಸಾವಿರ ರೂಗಳು ಮಾತ್ರ)
ಕಾಮಗಾರಿ/ ಚಟುವಟಿಕೆಯ ಕುರಿತು ಸಂಕ್ಷಿಪ್ತ ವಿವರ (ಸಮುದಾಯ ಕಾಮಗಾರಿಯಾಗಿದ್ದರೆ ಅಂದಾಜು ನೀರು ಸಂಗ್ರಹಣೆ (Cubic Meter), ರಕ್ಷಣಾತ್ಮಕ ನೀರಾವರಿ ಪ್ರದೇಶ, ಫಲಾನುಭವಿಗಳ ಸಂಖ್ಯೆ, ವೈಯಕ್ತಿಕ ಕಾಮಗಾರಿಯಾಗಿದ್ದರೆ, ಫಲಾನುಭವಿ ಹೆಸರು, ಚಟುವಟಿಕೆಯಿಂದ ಪಡೆಯುತ್ತಿರುವ ಲಾಭ)	ರೇಣುಕಮ್ಮ / ಲೇಟ್. ತಮ್ಮಯ್ಯ ಫಲಾನುಭವಿಗಳು ಸದರಿ ಚಟುವಟಿಕೆಯನ್ನು ಅದಾಯ ಉತ್ಪನ್ನ ಜ್ಞಾನವು ಚಟುವಟಿಕೆ ಅರಿ ಹಮ್ಮಿಕೊಂಡಿದ್ದು ಅರ್ಥಿಕವಾಗಿ ಅಭಿವೃದ್ಧಿ ಹೊಂದಲು ಸಹಕಾರಿ ಆಗಿದೆ


ಜಲಾನಯನ ಯೋಜನೆಗಳ ಚಟುವಟಿಕೆ/ಕಾಮಗಾರಿಗಳನ್ನು ಅಂತರ್ಜಾಲದಲ್ಲಿ ಅಳವಡಿಸಲು ಸಂಕ್ಷಿಪ್ತ ಮಾಹಿತಿ

ಯೋಜನೆಯ ಹೆಸರು:	NMSA-RAD
ವರ್ಷ:	2022-23
ಕಾಮಗಾರಿಯ/ ಚಟುವಟಿಕೆಯ ಹೆಸರು:	ಜೇನು ಸಾಕಾಣಿಕೆ / ಜೇನು ಕೃಷಿ
ಕಾಮಗಾರಿ/ಚಟುವಟಿಕೆಯ ಛಾಯಾಚಿತ್ರ (photo with Lat & Long)	
ಸರ್ವೆ ನಂಬರ್:	48,49
ಅಕ್ಷಾಂಶ ಮತ್ತು ರೇಖಾಂಶ:	13.021804 75.904894
ಗ್ರಾಮ:	ಕಾಮತಿ
ತಾಲ್ಲೂಕು:	ಆಲೂರು
ಜಿಲ್ಲೆ:	ಹಾಸನ
ಕಾಮಗಾರಿ/ ಚಟುವಟಿಕೆಯ ಅಂದಾಜು ಮೊತ್ತ (ರೂಪಾಯಿಗಳಲ್ಲಿ)	40000/- ನಲವತ್ತು ಸಾವಿರ ರೂಗಳು ಮಾತ್ರ)
ಕಾಮಗಾರಿ/ ಚಟುವಟಿಕೆಯ ಕುರಿತು ಸಂಕ್ಷಿಪ್ತ ವಿವರ (ಸಮುದಾಯ ಕಾಮಗಾರಿಯಾಗಿದ್ದರೆ ಅಂದಾಜು ನೀರು ಸಂಗ್ರಹಣೆ (Cubic Meter), ರಕ್ಷಣಾತ್ಮಕ ನೀರಾವರಿ ಪ್ರದೇಶ, ಫಲಾನುಭವಿಗಳ ಸಂಖ್ಯೆ ವೈಯಕ್ತಿಕ ಕಾಮಗಾರಿಯಾಗಿದ್ದರೆ, ಫಲಾನುಭವಿ ಹೆಸರು, ಚಟುವಟಿಕೆಯಿಂದ ಪಡೆಯುತ್ತಿರುವ ಲಾಭ)	ತಿಮ್ಮಯ್ಯ / ಲೇಟ್. ಈರಯ್ಯ ಫಲಾನುಭವಿಗಳು ಸದರಿ ಚಟುವಟಿಕೆಯನ್ನು ಆದಾಯ ಉತ್ಪನ್ನ ಜ್ಞಾನವು ಚಟುವಟಿಕೆ ಆಗಿ ಹಮ್ಮಿಕೊಂಡಿದ್ದು ಅರ್ಥಿಕವಾಗಿ ಅಭಿವೃದ್ಧಿ ಹೊಂದಲು ಸಹಕಾರಿ ಆಗಿದೆ


ಜಲಾನಯನ ಯೋಜನೆಗಳ ಚಟುವಟಿಕೆ/ಕಾಮಗಾರಿಗಳನ್ನು ಅಂತರ್ಜಾಲದಲ್ಲಿ ಅಳವಡಿಸಲು ಸಂಕ್ಷಿಪ್ತ ಮಾಹಿತಿ

ಯೋಜನೆಯ ಹೆಸರು:	NMSA-RAD
ವರ್ಷ:	2022-23
ಕಾಮಗಾರಿಯ/ ಚಟುವಟಿಕೆಯ ಹೆಸರು:	ಜೇನು ಸಾಕಾಣಿಕೆ / ಜೇನು ಕೃಷಿ
ಕಾಮಗಾರಿ/ಚಟುವಟಿಕೆಯ ಛಾಯಾಚಿತ್ರ (photo with Lat & Long)	
ಸರ್ವೆ ನಂಬರ್:	51.
ಅಕ್ಷಾಂಶ ಮತ್ತು ರೇಖಾಂಶ:	13.021791 75.904892
ಗ್ರಾಮ:	ಕಾಮತಿ
ತಾಲ್ಲೂಕು:	ಆಲೂರು
ಜಿಲ್ಲೆ:	ಹಾಸನ
ಕಾಮಗಾರಿ/ ಚಟುವಟಿಕೆಯ ಅಂದಾಜು ಮೊತ್ತ (ರೂಪಾಯಿಗಳಲ್ಲಿ)	40000/- ನಲವತ್ತು ಸಾವಿರ ರೂಗಳು ಮಾತ್ರ)
ಕಾಮಗಾರಿ/ ಚಟುವಟಿಕೆಯ ಕುರಿತು ಸಂಕ್ಷಿಪ್ತ ವಿವರ (ಸಮುದಾಯ ಕಾಮಗಾರಿಯಾಗಿದ್ದರೆ ಅಂದಾಜು ನೀರು ಸಂಗ್ರಹಣೆ (Cubic Meter), ರಕ್ಷಣಾತ್ಮಕ ನೀರಾವರಿ ಪ್ರದೇಶ, ಫಲಾನುಭವಿಗಳ ಸಂಖ್ಯೆ, ವೈಯಕ್ತಿಕ ಕಾಮಗಾರಿಯಾಗಿದ್ದರೆ, ಫಲಾನುಭವಿ ಹೆಸರು, ಚಟುವಟಿಕೆಯಿಂದ ಪಡೆಯುತ್ತಿರುವ ಲಾಭ)	ಶಂಕರಯ್ಯ / ಲೇಟ್. ಪುಟ್ಟಯ್ಯ ಫಲಾನುಭವಿಗಳು ಸದರಿ ಚಟುವಟಿಕೆಯನ್ನು ಅದಾಯ ಉತ್ಪನ್ನ ಜ್ಞಾನವು ಅರಿ ಹಮ್ಮಿಕೊಂಡಿದ್ದು ಅರ್ಥಿಕವಾಗಿ ಅಭಿವೃದ್ಧಿ ಹೊಂದಲು ಸಹಕಾರಿ ಆಗಿದೆ

ಜಲಾನಯನ ಯೋಜನೆಗಳ ಚಟುವಟಿಕೆ/ಕಾಮಗಾರಿಗಳನ್ನು ಅಂತರ್ಜಾಲದಲ್ಲಿ ಅಳವಡಿಸಲು ಸಂಕ್ಷಿಪ್ತ ಮಾಹಿತಿ

ಯೋಜನೆಯ ಹೆಸರು:	NMSA-RAD
ವರ್ಷ:	2022-23
ಕಾಮಗಾರಿಯ/ ಚಟುವಟಿಕೆಯ ಹೆಸರು:	ಬೇನು ಸಾಕಾಣಿಕೆ / ಬೇನು ಕೃಷಿ
ಕಾಮಗಾರಿ/ಚಟುವಟಿಕೆಯ ಛಾಯಾಚಿತ್ರ (photo with Lat & Long)	 <p>Latitude: 13.023408 Longitude: 75.919661 Elevation: 1083.96±7 m Accuracy: 3.4 m Time: 08-01-2023 10:21 Note: ಸೌಭಾಗ್ಯ / ಸಗನಯ್ಯ, ಕಾಮಗಾರಿ ಬೇನು ಸಾಕಾಣಿಕೆ nmsa-rad</p> <p>Powered by NoteCa</p>
ಸರ್ವೆ ನಂಬರ್:	73,
ಅಕ್ಷಾಂಶ ಮತ್ತು ರೇಖಾಂಶ:	13.023408 75.919661
ಗ್ರಾಮ:	ಕಾಮತಿ
ತಾಲ್ಲೂಕು:	ಆಲೂರು
ಜಿಲ್ಲೆ:	ಹಾಸನ
ಕಾಮಗಾರಿ/ ಚಟುವಟಿಕೆಯ ಅಂದಾಜು ಮೊತ್ತ (ರೂಪಾಯಿಗಳಲ್ಲಿ)	40000/- ನಲವತ್ತು ಸಾವಿರ ರೂಗಳು ಮಾತ್ರ)
ಕಾಮಗಾರಿ/ ಚಟುವಟಿಕೆಯ ಕುರಿತು ಸಂಕ್ಷಿಪ್ತ ವಿವರ (ಸಮುದಾಯ ಕಾಮಗಾರಿಯಾಗಿದ್ದರೆ ಅಂದಾಜು ನೀರು ಸಂ ಗ್ರಹಣೆ (Cubic Meter), ರಕ್ಷಣಾತ್ಮಕ ನೀರಾವರಿ ಪ್ರದೇಶ, ಫಲಾನುಭವಿಗಳ ಸಂಖ್ಯೆ ವೈಯಕ್ತಿಕ ಕಾಮಗಾರಿಯಾಗಿದ್ದರೆ, ಫಲಾನುಭವಿ ಹೆಸರು, ಚಟುವಟಿಕೆಯಿಂದ ಪಡೆಯುತ್ತಿರುವ ಲಾಭ)	ಸೌಭಾಗ್ಯ / ಲೇಟ್. ಸಗನಯ್ಯ ಫಲಾನುಭವಿಗಳು ಸದರಿ ಚಟುವಟಿಕೆಯನ್ನು ಆದಾಯ ಉತ್ಪನ್ನ ಜ್ಞಾನವಿಹಿತ ಅರಿ ಹಮ್ಮಿಕೊಂಡಿದ್ದು ಅರ್ಥಿಕವಾಗಿ ಅಭಿವೃದ್ಧಿ ಹೊಂದಲು ಸಹಕಾರಿ ಅರಿವೆ


ಜಲಾನಯನಯೋಜನೆಗಳಚಟುವಟಿಕೆ/ಕಾಮಗಾರಿಗಳನ್ನು ಅಂತರ್ಜಾಲದಲ್ಲಿ ಅಳವಡಿಸಲು ಸಂಕ್ಷಿಪ್ತ ಮಾಹಿತಿ

ಯೋಜನೆಯ ಹೆಸರು:	NMSA-RAD
ವರ್ಷ:	2022-23
ಕಾಮಗಾರಿಯ/ ಚಟುವಟಿಕೆಯ ಹೆಸರು:	ಬೇನು ಸಾಕಾಣಿಕೆ / ಬೇನು ಕೃಷಿ
ಕಾಮಗಾರಿ/ಚಟುವಟಿಕೆಯ ಛಾಯಾಚಿತ್ರ (photo with Lat & Long)	 <p>Latitude: 13.023301 Longitude: 75.919661 Elevation: 1094.56±12 m Accuracy: 7.7 m Time: 08-01-2023 10:18 Note: ಸಗನಯ್ಯ / ಪುಟ್ಟಯ್ಯ, ಕಾಮತಿ, ಪಾಳೆ, ಹೋಬಳಿ, ಆಲೂರು ಬೇನುಸಾಕಾಣಿಕೆ nmsa-rad</p> <p>Powered by NiteCam</p>
ಸರ್ವೆ ನಂಬರ್:	73,
ಅಕ್ಷಾಂಶ ಮತ್ತು ರೇಖಾಂಶ:	13.023301 75.919661
ಗ್ರಾಮ:	ಕಾಮತಿ
ತಾಲ್ಲೂಕು:	ಆಲೂರು
ಜಿಲ್ಲೆ:	ಹಾಸನ
ಕಾಮಗಾರಿ/ ಚಟುವಟಿಕೆಯ ಅಂದಾಜು ಮೊತ್ತ (ರೂಪಾಯಿಗಳಲ್ಲಿ)	40000/- ನಲವತ್ತು ಸಾವಿರ ರೂಗಳು ಮಾತ್ರ)
ಕಾಮಗಾರಿ/ ಚಟುವಟಿಕೆಯ ಕುರಿತು ಸಂಕ್ಷಿಪ್ತ ವಿವರ (ಸಮುದಾಯ ಕಾಮಗಾರಿಯಾಗಿದ್ದರೆ ಅಂದಾಜು ನೀರು ಸಂಗ್ರಹಣೆ (Cubic Meter), ರಕ್ಷಣಾತ್ಮಕ ನೀರಾವರಿ ಪ್ರದೇಶ, ಫಲಾನುಭವಿಗಳ ಸಂಖ್ಯೆ ವೈಯಕ್ತಿಕ ಕಾಮಗಾರಿಯಾಗಿದ್ದರೆ, ಫಲಾನುಭವಿ ಹೆಸರು, ಚಟುವಟಿಕೆಯಿಂದ ಪಡೆಯುತ್ತಿರುವ ಲಾಭ)	ಸಗನಯ್ಯ / ಲೇಟ್. ಪುಟ್ಟಯ್ಯ ಫಲಾನುಭವಿಗಳು ಸದರಿ ಚಟುವಟಿಕೆಯನ್ನು ಆದಾಯ ಉತ್ಪನ್ನ ಜಟುವಟಿಕೆ ಆಗಿ ಹಮ್ಮಿಕೊಂಡಿದ್ದು ಆರ್ಥಿಕವಾಗಿ ಅಭಿವೃದ್ಧಿ ಹೊಂದಲು ಸಹಕಾರಿ ಆಗಿದೆ

ಜಲಾನಯನಯೋಜನೆಗಳಚಟುವಟಿಕೆ/ಕಾಮಗಾರಿಗಳನ್ನು ಅಂತರ್ಜಾಲದಲ್ಲಿ ಅಳವಡಿಸಲು ಸಂಕ್ಷಿಪ್ತ ಮಾಹಿತಿ


ಯೋಜನೆಯ ಹೆಸರು:	NMSA-RAD
ವರ್ಷ:	2022-23
ಕಾಮಗಾರಿಯ/ ಚಟುವಟಿಕೆಯ ಹೆಸರು:	ಬೇನು ಸಾಕಾಣಿಕೆ / ಬೇನು ಕೃಷಿ
ಕಾಮಗಾರಿ/ಚಟುವಟಿಕೆಯ ಛಾಯಾಚಿತ್ರ (photo with Lat & Long)	
ಸರ್ವೆ ನಂಬರ್:	51
ಅಕ್ಷಾಂಶ ಮತ್ತು ರೇಖಾಂಶ:	13.021777 75.904816
ಗ್ರಾಮ:	ಕಾಮತಿ
ತಾಲ್ಲೂಕು:	ಆಲೂರು
ಜಿಲ್ಲೆ:	ಹಾಸನ
ಕಾಮಗಾರಿ/ ಚಟುವಟಿಕೆಯ ಅಂದಾಜು ಮೊತ್ತ (ರೂಪಾಯಿಗಳಲ್ಲಿ)	40000/- ನಲವತ್ತು ಸಾವಿರ ರೂಗಳು ಮಾತ್ರ)
ಕಾಮಗಾರಿ/ ಚಟುವಟಿಕೆಯ ಕುರಿತು ಸಂಕ್ಷಿಪ್ತ ವಿವರ (ಸಮುದಾಯ ಕಾಮಗಾರಿಯಾಗಿದ್ದರೆ ಅಂದಾಜು ನೀರು ಸಂಗ್ರಹಣೆ (Cubic Meter), ರಕ್ಷಣಾತ್ಮಕ ನೀರಾವರಿ ಪ್ರದೇಶ, ಫಲಾನುಭವಿಗಳ ಸಂಖ್ಯೆ ವೈಯಕ್ತಿಕ ಕಾಮಗಾರಿಯಾಗಿದ್ದರೆ, ಫಲಾನುಭವಿ ಹೆಸರು, ಚಟುವಟಿಕೆಯಿಂದ ಪಡೆಯುತ್ತಿರುವ ಲಾಭ)	ರಾಜು / ಲೇಟ್ . ಲಕ್ಕಯ್ಯ ಫಲಾನುಭವಿಗಳು ಸದರಿ ಚಟುವಟಿಕೆಯನ್ನು ಆದಾಯ ಉತ್ಪನ್ನ ಜ್ಞಾನವಿಹಾರಿ ಆಗಿ ಹಮ್ಮಿಕೊಂಡಿದ್ದು ಅರ್ಥಿಕವಾಗಿ ಅಭಿವೃದ್ಧಿ ಹೊಂದಲು ಸಹಕಾರಿ ಆಗಿದೆ

ಜಲಾನಯನಯೋಜನೆಗಳಚಟುವಟಿಕೆ/ಕಾಮಗಾರಿಗಳನ್ನು ಅಂತರ್ಜಾಲದಲ್ಲಿ ಅಳವಡಿಸಲು ಸಂಕ್ಷಿಪ್ತ ಮಾಹಿತಿ

ಯೋಜನೆಯ ಹೆಸರು:	NMSA-RAD
ವರ್ಷ:	2022-23
ಕಾಮಗಾರಿಯ/ಚಟುವಟಿಕೆಯ ಹೆಸರು:	ಬೇನು ಸಾಕಾಣಿಕೆ / ಬೇನು ಕೃಷಿ
ಕಾಮಗಾರಿ/ಚಟುವಟಿಕೆಯ ಛಾಯಾಚಿತ್ರ (photo with Lat & Long)	 <p>Latitude: 12.961874 Longitude: 75.924924 Elevation: 975.36±12 m Accuracy: 12.3 m Time: 08-03-2023 10:12 Note: ಚಿನ್ನನಾಯಕ/ಚೌಡನಾಯಕ ತಿಪ್ಪಪುರ ಪಾಳ್ಯ ಹೋಬಳಿ ಓಂ ಬೇನು ಕೃಷಿ</p>
ಸರ್ವೆ ನಂಬರ್:	8
ಅಕ್ಷಾಂಶ ಮತ್ತು ರೇಖಾಂಶ:	12.951874 75.924924
ಗ್ರಾಮ:	ತಿಪ್ಪಪುರ
ತಾಲ್ಲೂಕು:	ಆಲೂರು
ಜಿಲ್ಲೆ:	ಹಾಸನ
ಕಾಮಗಾರಿ/ಚಟುವಟಿಕೆಯ ಅಂದಾಜು ಮೊತ್ತ (ರೂಪಾಯಿಗಳಲ್ಲಿ)	40000/- ನಲವತ್ತು ಸಾವಿರ ರೂಗಳು ಮಾತ್ರ)
ಕಾಮಗಾರಿ/ಚಟುವಟಿಕೆಯ ಕುರಿತು ಸಂಕ್ಷಿಪ್ತ ವಿವರ (ಸಮುದಾಯ ಕಾಮಗಾರಿಯಾಗಿದ್ದರೆ ಅಂದಾಜು ನೀರು ಸಂಗ್ರಹಣೆ (Cubic Meter), ರಕ್ಷಣಾತ್ಮಕ ನೀರಾವರಿ ಪ್ರದೇಶ, ಫಲಾನುಭವಿಗಳ ಸಂಖ್ಯೆ, ವೈಯಕ್ತಿಕ ಕಾಮಗಾರಿಯಾಗಿದ್ದರೆ, ಫಲಾನುಭವಿ ಹೆಸರು, ಚಟುವಟಿಕೆಯಿಂದ ಪಡೆಯುತ್ತಿರುವ ಲಾಭ)	ಚಿನ್ನನಾಯಕ (ಕುಮಾರ ನಾಯಕ) / ಚೌಡನಾಯಕ ಫಲಾನುಭವಿಗಳು ಸದರಿ ಚಟುವಟಿಕೆಯನ್ನು ಆದಾಯ ಉತ್ಪನ್ನ ಜ್ಞಾನವು ಚಟುವಟಿಕೆ ಅರಿ ಹಮ್ಮಿಕೊಂಡಿದ್ದು ಅರ್ಥಿಕವಾಗಿ ಅಭಿವೃದ್ಧಿ ಹೊಂದಲು ಸಹಕಾರಿ ಆಗಿದೆ

ಅನುಬಂಧ

ಜಲಾನಯನಯೋಜನೆಗಳಚಟುವಟಿಕೆ/ಕಾಮಗಾರಿಗಳನ್ನು ಅಂತರ್ಜಾಲದಲ್ಲಿ ಅಳವಡಿಸಲು ಸಂಕ್ಷಿಪ್ತ ಮಾಹಿತಿ

ಯೋಜನೆಯ ಹೆಸರು:	NMSA-RAD
ವರ್ಷ:	2022-23
ಕಾಮಗಾರಿಯ/ ಚಟುವಟಿಕೆಯ ಹೆಸರು:	ಜೇನು ಸಾಕಾಣಿಕೆ / ಜೇನು ಕೃಷಿ
ಕಾಮಗಾರಿ/ಚಟುವಟಿಕೆಯ ಛಾಯಾಚಿತ್ರ (photo with Lat & Long)	
ಸರ್ವೆ ನಂಬರ್:	8
ಅಕ್ಷಾಂಶ ಮತ್ತು ರೇಖಾಂಶ:	12.96013 75.92342
ಗ್ರಾಮ:	ತಿಪ್ಪವುರ
ತಾಲ್ಲೂಕು:	ಆಲೂರು
ಜಿಲ್ಲೆ:	ಹಾಸನ
ಕಾಮಗಾರಿ/ ಚಟುವಟಿಕೆಯ ಅಂದಾಜು ಮೊತ್ತ (ರೂಪಾಯಿಗಳಲ್ಲಿ)	40000/- ನಲವತ್ತು ಸಾವಿರ ರೂಗಳು ಮಾತ್ರ)
ಕಾಮಗಾರಿ/ ಚಟುವಟಿಕೆಯ ಕುರಿತು ಸಂಕ್ಷಿಪ್ತ ವಿವರ (ಸಮುದಾಯ ಕಾಮಗಾರಿಯಾಗಿದ್ದರೆ ಅಂದಾಜು ನೀರು ಸಂಗ್ರಹಣೆ (Cubic Meter), ರಕ್ಷಣಾತ್ಮಕ ನೀರಾವರಿ ಪ್ರದೇಶ, ಫಲಾನುಭವಿಗಳ ಸಂಖ್ಯೆ, ವೈಯಕ್ತಿಕ ಕಾಮಗಾರಿಯಾಗಿದ್ದರೆ, ಫಲಾನುಭವಿ ಹೆಸರು, ಚಟುವಟಿಕೆಯಿಂದ ಪಡೆಯುತ್ತಿರುವ ಲಾಭ)	- ಹೊನ್ನೆ ನಾಯಕ / ಚೌಡನಾಯಕ ಫಲಾನುಭವಿಗಳು ಸದರಿ ಚಟುವಟಿಕೆಯನ್ನು ಅದಾಯ ಉತ್ಪನ್ನ ಜ್ಞಾನವುಳ್ಳವರೇ ಆಗಿ ಹಮ್ಮಿಕೊಂಡಿದ್ದು ಅರ್ಥಿಕವಾಗಿ ಅಭಿವೃದ್ಧಿ ಹೊಂದಲು ಸಹಕಾರಿ ಆಗಿದೆ


ಜಲಾನಯನ ಯೋಜನೆಗಳ ಚಟುವಟಿಕೆ/ಕಾಮಗಾರಿಗಳನ್ನು ಅಂತರ್ಜಾಲದಲ್ಲಿ ಅಳವಡಿಸಲು ಸಂಕ್ಷಿಪ್ತ ಮಾಹಿತಿ

ಯೋಜನೆಯ ಹೆಸರು:	NMSA-RAD
ವರ್ಷ:	2022-23
ಕಾಮಗಾರಿಯ/ ಚಟುವಟಿಕೆಯ ಹೆಸರು:	ಜೇನು ಸಾಕಾಣಿಕೆ / ಜೇನು ಕೃಷಿ
ಕಾಮಗಾರಿ/ಚಟುವಟಿಕೆಯ ಛಾಯಾಚಿತ್ರ (photo with Lat & Long)	 <p>Latitude: 12.960069 Longitude: 75.923433 Altitude: 899.2±13 m Accuracy: 10.7 m Time: 08-03-2023 10:30 Note: ನಂಜುಂಡನಾಯಕ / ಮಂಜನಾಯಕ ತಿಪ್ಪಪುರ ಪಾಳೆ, ಹೋಬಳಿ ಜೇನು ಕೃಷಿ</p>
ಸರ್ವೆ ನಂಬರ್:	10/4,10/5
ಅಕ್ಷಾಂಶ ಮತ್ತು ರೇಖಾಂಶ:	12.960069 75.923438
ಗ್ರಾಮ:	ತಿಪ್ಪಪುರ
ತಾಲ್ಲೂಕು:	ಆಲೂರು
ಜಿಲ್ಲೆ:	ಹಾಸನ
ಕಾಮಗಾರಿ/ ಚಟುವಟಿಕೆಯ ಅಂದಾಜು ಮೊತ್ತ (ರೂಪಾಯಿಗಳಲ್ಲಿ)	40000/- ನಲವತ್ತು ಸಾವಿರ ರೂಗಳು ಮಾತ್ರ)
ಕಾಮಗಾರಿ/ ಚಟುವಟಿಕೆಯ ಕುರಿತು ಸಂಕ್ಷಿಪ್ತ ವಿವರ (ಸಮುದಾಯ ಕಾಮಗಾರಿಯಾಗಿದ್ದರೆ ಅಂದಾಜು ನೀರು ಸಂಗ್ರಹಣೆ (Cubic Meter), ರಕ್ಷಣಾತ್ಮಕ ನೀರಾವರಿ ವ್ಯವಸ್ಥೆ, ಫಲಾನುಭವಿಗಳ ಸಂಖ್ಯೆ, ವೈಯಕ್ತಿಕ ಕಾಮಗಾರಿಯಾಗಿದ್ದರೆ, ಫಲಾನುಭವಿ ಹೆಸರು, ಚಟುವಟಿಕೆಯಿಂದ ಪಡೆಯುತ್ತಿರುವ ಲಾಭ)	ನಂಜುಂಡನಾಯಕ / ಮಂಜನಾಯಕ ಫಲಾನುಭವಿಗಳು ಸದರಿ ಚಟುವಟಿಕೆಯನ್ನು ಅದಾಯಿ ಉತ್ಪನ್ನ ಜ್ಞಾನವು ಚಟುವಟಿಕೆ ಆಗಿ ಹಮ್ಮಿಕೊಂಡಿದ್ದು ಅರ್ಥಿಕವಾಗಿ ಅಭಿವೃದ್ಧಿ ಹೊಂದಲು ಸಹಕಾರಿ ಆಗಿದೆ

ಜಲಾನಯನ ಯೋಜನೆಗಳ ಚಟುವಟಿಕೆ/ಕಾಮಗಾರಿಗಳನ್ನು ಅಂತರ್ಜಾಲದಲ್ಲಿ ಅಳವಡಿಸಲು ಸಂಕ್ಷಿಪ್ತ ಮಾಹಿತಿ

ಯೋಜನೆಯ ಹೆಸರು:	NMSA-RAD
ವರ್ಷ:	2022-23
ಕಾಮಗಾರಿಯ/ ಚಟುವಟಿಕೆಯ ಹೆಸರು:	ಜೇನು ಸಾಕಾಣಿಕೆ / ಜೇನು ಕೃಷಿ
ಕಾಮಗಾರಿ/ಚಟುವಟಿಕೆಯ ಛಾಯಾಚಿತ್ರ (photo with Lat & Long)	 <p>Latitude: 12.960178 Longitude: 75.923382 Elevation: 999.23±16 m Accuracy: 9.9 m Time: 08-05-2023 09:31 Note: ಹೊನ್ನಮ್ಮ/ ತಿಪ್ಪಾಪುರ ಪಾಲ್ಕೆ ಹೋಬಳಿ ಜೇನು ಕೃಷಿ</p>
ಸರ್ವೆ ನಂಬರ್:	8
ಅಕ್ಷಾಂಶ ಮತ್ತು ರೇಖಾಂಶ:	12.960178 75.923382
ಗ್ರಾಮ:	ತಿಪ್ಪಾಪುರ
ತಾಲ್ಲೂಕು:	ಆಲೂರು
ಜಿಲ್ಲೆ:	ಹಾಸನ
ಕಾಮಗಾರಿ/ ಚಟುವಟಿಕೆಯ ಅಂದಾಜು ಮೊತ್ತ (ರೂಪಾಯಿಗಳಲ್ಲಿ)	40000/- ನಲವತ್ತು ಸಾವಿರ ರೂಗಳು ಮಾತ್ರ)
ಕಾಮಗಾರಿ/ ಚಟುವಟಿಕೆಯ ಕುರಿತು ಸಂಕ್ಷಿಪ್ತ ವಿವರ (ಸಮುದಾಯ ಕಾಮಗಾರಿಯಾಗಿದ್ದರೆ ಅಂದಾಜು ನೀರು ಸಂಗ್ರಹಣೆ (Cubic Meter), ರಕ್ಷಣಾತ್ಮಕ ನೀರಾವರಿ ಪ್ರದೇಶ, ಫಲಾನುಭವಿಗಳ ಸಂಖ್ಯೆ ವೈಯಕ್ತಿಕ ಕಾಮಗಾರಿಯಾಗಿದ್ದರೆ, ಫಲಾನುಭವಿ ಹೆಸರು, ಚಟುವಟಿಕೆಯಿಂದ ಪಡೆಯುತ್ತಿರುವ ಲಾಭ)	ಜಯಮ್ಮ / ಬಸವನಾಯಕ ಫಲಾನುಭವಿಗಳು ಸದರಿ ಚಟುವಟಿಕೆಯನ್ನು ಆದಾಯ ಉತ್ಪನ್ನ ಜ್ಞಾನವುಳ್ಳ ಜಿಲ್ಲಾವಟಿಕೆ ಆರಿ ಹಮ್ಮಿ ಹೊಂಡಿದ್ದು ಅರ್ಥಿಕವಾಗಿ ಅಭಿವೃದ್ಧಿ ಹೊಂದಲು ಸಹಕಾರಿ ಆಗಿದೆ

ಜಲಾನಯನ ಯೋಜನೆಗಳ ಚಟುವಟಿಕೆ/ಕಾಮಗಾರಿಗಳನ್ನು ಅಂತರ್ಜಾಲದಲ್ಲಿ ಅಳವಡಿಸಲು ಸಂಕ್ಷಿಪ್ತ ಮಾಹಿತಿ

ಯೋಜನೆಯ ಹೆಸರು:	NMSA-RAD
ವರ್ಷ:	2022-23
ಕಾಮಗಾರಿಯ/ ಚಟುವಟಿಕೆಯ ಹೆಸರು:	ಬೇನು ಸಾಕಾಣಿಕೆ / ಬೇನು ಕೃಷಿ
ಕಾಮಗಾರಿ/ಚಟುವಟಿಕೆಯ ಛಾಯಾಚಿತ್ರ (photo with Lat & Long)	
ಸರ್ವೆ ನಂಬರ್:	8/9.
ಅಕ್ಷಾಂಶ ಮತ್ತು ರೇಖಾಂಶ:	12.964518 75.924949
ಗ್ರಾಮ:	ತಿಪ್ಪುಪುರ
ತಾಲ್ಲೂಕು:	ಆಲೂರು
ಜಿಲ್ಲೆ:	ಹಾಸನ
ಕಾಮಗಾರಿ/ ಚಟುವಟಿಕೆಯ ಅಂದಾಜು ಮೊತ್ತ (ರೂಪಾಯಿಗಳಲ್ಲಿ)	32000/- (ಮೂವತ್ತೇರಡು ಸಾವಿರ ರೂಗಳು ಮಾತ್ರ)
ಕಾಮಗಾರಿ/ ಚಟುವಟಿಕೆಯ ಕುರಿತು ಸಂಕ್ಷಿಪ್ತ ವಿವರ (ಸಮುದಾಯ ಕಾಮಗಾರಿಯಾಗಿದ್ದರೆ ಅಂದಾಜು ನೀರು ಸಂಗ್ರಹಣೆ (Cubic Meter), ರಕ್ಷಣಾತ್ಮಕ ನೀರಾವರಿ ಪ್ರದೇಶ, ಫಲಾನುಭವಿಗಳ ಸಂಖ್ಯೆ, ವೈಯಕ್ತಿಕ ಕಾಮಗಾರಿಯಾಗಿದ್ದರೆ, ಫಲಾನುಭವಿ ಹೆಸರು, ಚಟುವಟಿಕೆಯಿಂದ ಪಡೆಯುತ್ತಿರುವ ಲಾಭ)	ಬಸವನಾಯಕ (ಸಿದ್ಧ ನಾಯಕ) / ಮರಿ ನಾಯಕ ಫಲಾನುಭವಿಗಳು ಸದರಿ ಚಟುವಟಿಕೆಯನ್ನು ಆದಾಯ ಉತ್ಪನ್ನ ಜ್ಞಾನವುಳ್ಳ ಅರಿ ಹಮ್ಮಿಕೊಂಡಿದ್ದು ಆರ್ಥಿಕವಾಗಿ ಅಭಿವೃದ್ಧಿ ಹೊಂದಲು ಸಹಕಾರಿ ಆಗಿದೆ

ಅನುಬಂಧ


ಜಲಾನಯನ ಯೋಜನೆಗಳ ಚಟುವಟಿಕೆ/ಕಾಮಗಾರಿಗಳನ್ನು ಅಂತರ್ ಜಾಲದಲ್ಲಿ ಅಳವಡಿಸಲು
ಸಂಕ್ಷಿಪ್ತ ಮಾಹಿತಿ

ಯೋಜನೆಯ ಹೆಸರು:	NMSA (RAD)
ವರ್ಷ:	2022-23
ಕಾಮಗಾರಿಯ/ ಚಟುವಟಿಕೆಯ ಹೆಸರು:	ಹಸು ವಿತರಣೆ
ಕಾಮಗಾರಿ/ಚಟುವಟಿಕೆಯ ಛಾಯಚಿತ್ರ (photo with Lat &Long)	
ಸರ್ವೆ ನಂಬರ್ :	117/2
ಅಕ್ಷಾಂಶ ಮತ್ತು ರೇಖಾಂಶ :	13. 21062 75.889738
ಗ್ರಾಮ :	ಮುತ್ತುಗನ್ನೆ
ತಾಲ್ಲೂಕು :	ಬೇಲೂರು
ಜಿಲ್ಲೆ :	ಹಾಸನ
ಕಾಮಗಾರಿ / ಚಟುವಟಿಕೆಯ ಅಂದಾಜು ಮೊತ್ತ	20000/-

(ರೂಪಾಯಿಗಳಲ್ಲಿ)	
ಕಾಮಗಾರಿ / ಚಟುವಟಿಕೆಯ ಕುರಿತು ಸಂಕ್ಷಿಪ್ತ ವಿವರ (ಸಮುದಾಯ ಕಾಮಗಾರಿಯಾಗಿದ್ದರೆ ಅಂದಾಜು ನೀರು ಸಂಗ್ರಹಣೆ (Cubic Meter), ರಕ್ಷಣಾತ್ಮಕ ನೀರಾವರಿ ಪ್ರದೇಶ, ಫಲಾನುಭವಿಗಳ ಸಂಖ್ಯೆ ವೈಯಕ್ತಿಕ ಕಾಮಗಾರಿಯಾಗಿದ್ದರೆ, ಫಲಾನುಭವಿ ಹೆಸರು, ಚಟುವಟಿಕೆಯಿಂದ ಪಡೆಯುತ್ತಿರುವ ಲಾಭ)	ಗೀತಾ ಕೋಂ ಪ್ರದೀಪ

ಅನುಬಂಧ

ಜಲಾನಯನ ಯೋಜನೆಗಳ ಚಟುವಟಿಕೆ/ಕಾಮಗಾರಿಗಳನ್ನು ಅಂತರ್ ಜಾಲದಲ್ಲಿ ಅಳವಡಿಸಲು ಸಂಕ್ಷಿಪ್ತ ಮಾಹಿತಿ

ಯೋಜನೆಯ ಹೆಸರು:	NMSA (RAD)
ವರ್ಷ:	2022-23
ಕಾಮಗಾರಿಯ/ಚಟುವಟಿಕೆಯ ಹೆಸರು:	ಹಸು ವಿತರಣೆ
ಕಾಮಗಾರಿ/ಚಟುವಟಿಕೆಯ ಛಾಯಚಿತ್ರ (photo with Lat &Long)	
ಸರ್ವೆ ನಂಬರ್ :	7
ಅಕ್ಷಾಂಶ ಮತ್ತು ರೇಖಾಂಶ :	13.208752 75.888312
ಗ್ರಾಮ :	ಮುತ್ತಗನ್ನೆ
ತಾಲ್ಲೂಕು :	ಬೇಲೂರು
ಜಿಲ್ಲೆ :	ಹಾಸನ

ಕಾಮಗಾರಿ / ಚಟುವಟಿಕೆಯ ಅಂದಾಜು ಮೊತ್ತ (ರೂಪಾಯಿಗಳಲ್ಲಿ)	20000/-
ಕಾಮಗಾರಿ / ಚಟುವಟಿಕೆಯ ಕುರಿತು ಸಂಕ್ಷಿಪ್ತ ವಿವರ (ಸಮುದಾಯ ಕಾಮಗಾರಿಯಾಗಿದ್ದರೆ ಅಂದಾಜು ನೀರು ಸಂಗ್ರಹಣೆ (Cubic Meter), ರಕ್ಷಣಾತ್ಮಕ ನೀರಾವರಿ ಪ್ರದೇಶ, ಫಲಾನುಭವಿಗಳ ಸಂಖ್ಯೆ ವೈಯಕ್ತಿಕ ಕಾಮಗಾರಿಯಾಗಿದ್ದರೆ, ಫಲಾನುಭವಿ ಹೆಸರು, ಚಟುವಟಿಕೆಯಿಂದ ಪಡೆಯುತ್ತಿರುವ ಲಾಭ)	ಲಲಿತಮ್ಮ ಕೋಂ ಮಲ್ಲೇಗೌಡ

ಅನುಬಂಧ

ಜಲಾನಯನ ಯೋಜನೆಗಳ ಚಟುವಟಿಕೆ/ಕಾಮಗಾರಿಗಳನ್ನು ಅಂತರ್ ಜಾಲದಲ್ಲಿ ಅಳವಡಿಸಲು
ಸಂಕ್ಷಿಪ್ತ ಮಾಹಿತಿ

ಯೋಜನೆಯ ಹೆಸರು:	NMSA (RAD)
ವರ್ಷ:	2022-23
ಕಾಮಗಾರಿಯ/ ಚಟುವಟಿಕೆಯ ಹೆಸರು:	ಹಸು ವಿತರಣೆ
ಕಾಮಗಾರಿ/ಚಟುವಟಿಕೆಯ ಛಾಯಚಿತ್ರ (photo with Lat &Long)	 <p>Latitude: 13.210603 Longitude: 75.889127 Elevation: 997.98±22 m Accuracy: 14.4 m Time: 07-20-2022 12:19 Note: parvathamma</p>
ಸರ್ವೆ ನಂಬರ್ :	173/5
ಅಕ್ಷಾಂಶ ಮತ್ತು ರೇಖಾಂಶ :	13.210633 75.889127
ಗ್ರಾಮ :	ಮುತ್ತುಗನ್ನೆ
ತಾಲ್ಲೂಕು :	ಬೇಲೂರು

ಜಿಲ್ಲೆ : ಹಾಸನ	
ಕಾಮಗಾರಿ / ಚಟುವಟಿಕೆಯ ಅಂದಾಜು ಮೊತ್ತ (ರೂಪಾಯಿಗಳಲ್ಲಿ)	20000/-
ಕಾಮಗಾರಿ / ಚಟುವಟಿಕೆಯ ಕುರಿತು ಸಂಕ್ಷಿಪ್ತ ವಿವರ (ಸಮುದಾಯ ಕಾಮಗಾರಿಯಾಗಿದ್ದರೆ ಅಂದಾಜು ನೀರು ಸಂಗ್ರಹಣೆ (Cubic Meter), ರಕ್ಷಣಾತ್ಮಕ ನೀರಾವರಿ ಪ್ರದೇಶ, ಫಲಾನುಭವಿಗಳ ಸಂಖ್ಯೆ ವೈಯಕ್ತಿಕ ಕಾಮಗಾರಿಯಾಗಿದ್ದರೆ, ಫಲಾನುಭವಿ ಹೆಸರು, ಬಿಟ್ಟುಬಿಡುವುದರಿಂದ ಪಡೆಯುತ್ತಿರುವ ಲಾಭ)	ಪಾರ್ವತಮ್ಮ ಕೋಲಂ ಮಲ್ಲೇಶ

ಅನುಬಂಧ

ಜಲಾನಯನ ಯೋಜನೆಗಳ ಚಟುವಟಿಕೆ/ಕಾಮಗಾರಿಗಳನ್ನು ಅಂತರ್ ಜಾಲದಲ್ಲಿ ಅಳವಡಿಸಲು
ಸಂಕ್ಷಿಪ್ತ ಮಾಹಿತಿ


ಯೋಜನೆಯ ಹೆಸರು:	NMSA (RAD)
ವರ್ಷ:	2022-23
ಕಾಮಗಾರಿಯ/ ಚಟುವಟಿಕೆಯ ಹೆಸರು:	ಹಸು ವಿತರಣೆ
ಕಾಮಗಾರಿ/ಚಟುವಟಿಕೆಯ ಛಾಯಚಿತ್ರ (photo with Lat &Long)	

ಸರ್ವೆ ನಂಬರ್ :	132/2
ಅಕ್ಷಾಂಶ ಮತ್ತು ರೇಖಾಂಶ :	13. 210645 75. 889121
ಗ್ರಾಮ :	ಮುತ್ತಗನ್ನೆ
ತಾಲ್ಲೂಕು :	ಬೇಲೂರು
ಜಿಲ್ಲೆ :	ಹಾಸನ
ಕಾಮಗಾರಿ / ಚಟುವಟಿಕೆಯ ಅಂದಾಜು ಮೊತ್ತ (ರೂಪಾಯಿಗಳಲ್ಲಿ)	20000/-
ಕಾಮಗಾರಿ / ಚಟುವಟಿಕೆಯ ಕುರಿತು ಸಂಕ್ಷಿಪ್ತ ವಿವರ (ಸಮುದಾಯ ಕಾಮಗಾರಿಯಾಗಿದ್ದರೆ ಅಂದಾಜು ನೀರು ಸಂಗ್ರಹಣೆ (Cubic Meter), ರಕ್ಷಣಾತ್ಮಕ ನೀರಾವರಿ ಪ್ರದೇಶ, ಫಲಾನುಭವಿಗಳ ಸಂಖ್ಯೆ ವೈಯಕ್ತಿಕ ಕಾಮಗಾರಿಯಾಗಿದ್ದರೆ, ಫಲಾನುಭವಿ ಹೆಸರು, ಜ್ಞಪ್ತವಟಿಕೆಯಿಂದ ಪಡೆಯುತ್ತಿರುವ ಲಾಭ)	ಯಶೋಧ ಕೋಂ ಲೇ / ಮಹಾಂತೇಶ್

ಅನುಬಂಧ

ಜಲಾನಯನ ಯೋಜನೆಗಳ ಚಟುವಟಿಕೆ/ಕಾಮಗಾರಿಗಳನ್ನು ಅಂತರ್ ಜಾಲದಲ್ಲಿ ಅಳವಡಿಸಲು
ಸಂಕ್ಷಿಪ್ತ ಮಾಹಿತಿ


ಯೋಜನೆಯ ಹೆಸರು:	NMSA (RAD)
ವರ್ಷ:	2022-23
ಕಾಮಗಾರಿಯ/ ಚಟುವಟಿಕೆಯ ಹೆಸರು:	ಹಸು ವಿತರಣೆ

<p>ಕಾಮಗಾರಿ/ಚಟುವಟಿಕೆಯ ಛಾಯಚಿತ್ರ (photo with Lat &Long)</p>	
<p>ಸರ್ವೆ ನಂಬರ್ :</p>	<p>60/10</p>
<p>ಅಕ್ಷಾಂಶ ಮತ್ತು ರೇಖಾಂಶ :</p>	<p>13. 208785 75.888317</p>
<p>ಗ್ರಾಮ :</p>	<p>ಮುತ್ತುಗನ್ನೆ</p>
<p>ತಾಲ್ಲೂಕು :</p>	<p>ಬೇಲೂರು</p>
<p>ಜಿಲ್ಲೆ :</p>	<p>ಹಾಸನ</p>
<p>ಕಾಮಗಾರಿ / ಚಟುವಟಿಕೆಯ ಅಂದಾಜು ಮೊತ್ತ (ರೂಪಾಯಿಗಳಲ್ಲಿ)</p>	<p>20000/-</p>
<p>ಕಾಮಗಾರಿ / ಚಟುವಟಿಕೆಯ ಕುರಿತು ಸಂಕ್ಷಿಪ್ತ ವಿವರ (ಸಮುದಾಯ ಕಾಮಗಾರಿಯಾಗಿದ್ದರೆ ಅಂದಾಜು ನೀರು ಸಂಗ್ರಹಣೆ (Cubic Meter), ರಕ್ಷಣಾತ್ಮಕ ನೀರಾವರಿ ಪ್ರದೇಶ, ಫಲಾನುಭವಿಗಳ ಸಂಖ್ಯೆ ವೈಯಕ್ತಿಕ ಕಾಮಗಾರಿಯಾಗಿದ್ದರೆ, ಫಲಾನುಭವಿ ಹೆಸರು, ಚಟುವಟಿಕೆಯಿಂದ ಪಡೆಯುತ್ತಿರುವ ಲಾಭ)</p>	<p>ಹೇಮಾವತಿ ಕೋಂ ಮಲ್ಲಿಕಾರ್ಜುನ</p>

ಅನುಬಂಧ

ಜಲಾನಯನ ಯೋಜನೆಗಳ ಚಟುವಟಿಕೆ/ಕಾಮಗಾರಿಗಳನ್ನು ಅಂತರ್ ಜಾಲದಲ್ಲಿ ಅಳವಡಿಸಲು
ಸಂಕ್ಷಿಪ್ತ ಮಾಹಿತಿ


<p>ಯೋಜನೆಯ ಹೆಸರು:</p>	<p>NMSA (RAD)</p>
<p>ವರ್ಷ:</p>	<p>2022-23</p>

<p>ಕಾಮಗಾರಿಯ/ಹಸು ವಿತರಣೆ ಚಟುವಟಿಕೆಯ ಹೆಸರು:</p>	
<p>ಕಾಮಗಾರಿ/ಚಟುವಟಿಕೆಯ ಛಾಯಚಿತ್ರ (photo with Lat &Long)</p>	 <p>Muttuganne, Karnataka, India 6V6R+79C, Belur Rd, Muttuganne, Karnataka 573121, India Lat 13.210653° Long 75.8891° 20/07/22 12:54 PM</p>
<p>ಸರ್ವೆ ನಂಬರ್ :</p>	<p>260/1</p>
<p>ಅಕ್ಷಾಂಶ ಮತ್ತು ರೇಖಾಂಶ :</p>	<p>13. 210653 75.8891</p>
<p>ಗ್ರಾಮ :</p>	<p>ಮುತ್ತುಗನ್ನೆ</p>
<p>ತಾಲ್ಲೂಕು :</p>	<p>ಬೇಲೂರು</p>
<p>ಜಿಲ್ಲೆ :</p>	<p>ಹಾಸನ</p>
<p>ಕಾಮಗಾರಿ / ಚಟುವಟಿಕೆಯ ಅಂದಾಜು ಮೊತ್ತ (ರೂಪಾಯಿಗಳಲ್ಲಿ)</p>	<p>20000/-</p>
<p>ಕಾಮಗಾರಿ / ಚಟುವಟಿಕೆಯ ಕುರಿತು ಸಂಕ್ಷಿಪ್ತ ವಿವರ (ಸಮುದಾಯ ಕಾಮಗಾರಿಯಾಗಿದ್ದರೆ ಅಂದಾಜು ನೀರು ಸಂಗ್ರಹಣೆ (Cubic Meter), ರಕ್ಷಣಾತ್ಮಕ ನೀರಾವರಿ ಪ್ರದೇಶ, ಫಲಾನುಭವಿಗಳ ಸಂಖ್ಯೆ ವೈಯಕ್ತಿಕ ಕಾಮಗಾರಿಯಾಗಿದ್ದರೆ, ಫಲಾನುಭವಿ ಹೆಸರು, ಚಟುವಟಿಕೆಯಿಂದ ಪಡೆಯುತ್ತಿರುವ ಲಾಭ)</p>	<p>ಉಮಾ ಕೋಂ ಮಹೇಶ್ವರಪ್ಪ</p>

ಅನುಬಂಧ

ಜಲಾನಯನ ಯೋಜನೆಗಳ ಚಟುವಟಿಕೆ/ಕಾಮಗಾರಿಗಳನ್ನು ಅಂತರ್ ಜಾಲದಲ್ಲಿ ಅಳವಡಿಸಲು

ಸಂಕ್ಷಿಪ್ತ ಮಾಹಿತಿ

ಯೋಜನೆಯ ಹೆಸರು:	NMSA (RAD)
ವರ್ಷ:	2022-23
ಕಾಮಗಾರಿಯ ಚಟುವಟಿಕೆಯ ಹೆಸರು:	ಹಸು ವಿತರಣೆ
ಕಾಮಗಾರಿ/ಚಟುವಟಿಕೆಯ ಛಾಯಚಿತ್ರ (photo with Lat &Long)	
ಸರ್ವೆ ನಂಬರ್ :	119/1ಪಿ
ಅಕ್ಷಾಂಶ ಮತ್ತು ರೇಖಾಂಶ :	13. 210643 75.89112
ಗ್ರಾಮ :	ಮುತ್ತುಗನ್ನೆ
ತಾಲ್ಲೂಕು :	ಬೇಲೂರು
ಜಿಲ್ಲೆ :	ಹಾಸನ
ಕಾಮಗಾರಿ / ಚಟುವಟಿಕೆಯ ಅಂದಾಜು ಮೊತ್ತ (ರೂಪಾಯಿಗಳಲ್ಲಿ)	20000/-
ಕಾಮಗಾರಿ / ಚಟುವಟಿಕೆಯ ಕುರಿತು ಸಂಕ್ಷಿಪ್ತ ವಿವರ (ಸಮುದಾಯ ಕಾಮಗಾರಿಯಾಗಿದ್ದರೆ ಅಂದಾಜು ನೀರು ಸಂಗ್ರಹಣೆ (Cubic Meter), ರಕ್ಷಣಾತ್ಮಕ ನೀರಾವರಿ ಪ್ರದೇಶ, ಫಲಾನುಭವಿಗಳ ಸಂಖ್ಯೆ, ವೈಯಕ್ತಿಕ ಕಾಮಗಾರಿಯಾಗಿದ್ದರೆ, ಫಲಾನುಭವಿ ಹೆಸರು, ಚಟುವಟಿಕೆಯಿಂದ ಪಡೆಯುತ್ತಿರುವ ಲಾಭ)	ಜಯಂತಿ ಕೋಂ ಪರಮೇಶ

ಅನುಬಂಧ


ಜಲಾನಯನ ಯೋಜನೆಗಳ ಚಟುವಟಿಕೆ/ಕಾಮಗಾರಿಗಳನ್ನು ಅಂತರ್ ಜಾಲದಲ್ಲಿ ಅಳವಡಿಸಲು ಸಂಕ್ಷಿಪ್ತ ಮಾಹಿತಿ

ಯೋಜನೆಯ ಹೆಸರು:	NMSA (RAD)
ವರ್ಷ:	2022-23
ಕಾಮಗಾರಿಯ/ಚಟುವಟಿಕೆಯ ಹೆಸರು:	ಹಸು ವಿತರಣೆ
ಕಾಮಗಾರಿ/ಚಟುವಟಿಕೆಯ ಛಾಯಾಚಿತ್ರ (photo with Lat &Long)	
ಸರ್ವೆ ನಂಬರ್ :	38/2
ಅಕ್ಷಾಂಶ ಮತ್ತು ರೇಖಾಂಶ :	13. 208791 75.888325
ಗ್ರಾಮ :	ಮುತ್ತುಗನ್ನೆ
ತಾಲ್ಲೂಕು :	ಬೇಲೂರು
ಜಿಲ್ಲೆ :	ಹಾಸನ
ಕಾಮಗಾರಿ / ಚಟುವಟಿಕೆಯ ಅಂದಾಜು ಮೊತ್ತ (ರೂಪಾಯಿಗಳಲ್ಲಿ)	20000/-
ಕಾಮಗಾರಿ / ಚಟುವಟಿಕೆಯ ಕುರಿತು ಸಂಕ್ಷಿಪ್ತ ವಿವರ (ಸಮುದಾಯ ಕಾಮಗಾರಿಯಾಗಿದ್ದರೆ ಅಂದಾಜು ನೀರು ಸಂಗ್ರಹಣೆ (Cubic Meter), ರಕ್ಷಣಾತ್ಮಕ ನೀರಾವರಿ ಪ್ರದೇಶ, ಫಲಾನುಭವಿಗಳ ಸಂಖ್ಯೆ, ವೈಯಕ್ತಿಕ ಕಾಮಗಾರಿಯಾಗಿದ್ದರೆ, ಫಲಾನುಭವಿ ಹೆಸರು, ಚಟುವಟಿಕೆಯಿಂದ ಪಡೆಯುತ್ತಿರುವ ಲಾಭ)	ಕಮಲಮ್ಮ ಕೋಂ ನಂಜುಂಡಪ್ಪ

ಅನುಬಂಧ





ಜಲಾನಯನ ಯೋಜನೆಗಳ ಚಟುವಟಿಕೆ/ಕಾಮಗಾರಿಗಳನ್ನು ಅಂತರ್ ಜಾಲದಲ್ಲಿ ಅಳವಡಿಸಲು

ಸಂಕ್ಷಿಪ್ತ ಮಾಹಿತಿ

ಯೋಜನೆಯ ಹೆಸರು:	NMSA (RAD)
ವರ್ಷ:	2022-23
ಕಾಮಗಾರಿಯ/ಚಟುವಟಿಕೆಯ ಹೆಸರು:	ಹಸು ವಿತರಣೆ
ಕಾಮಗಾರಿ/ಚಟುವಟಿಕೆಯ ಛಾಯಚಿತ್ರ (photo with Lat &Long)	 <p>Latitude: 13.210649 Longitude: 75.8891 Elevation: 1001.8±5 m Accuracy: 9.3 m Time: 07-20-2022 12:10 Note: leelavathi</p> <p>Powered by NoteCam</p>
ಸರ್ವೆ ನಂಬರ್ :	13/2
ಅಕ್ಷಾಂಶ ಮತ್ತು ರೇಖಾಂಶ :	13. 210649 75.8891
ಗ್ರಾಮ :	ಮುತ್ತುಗನ್ನೆ
ತಾಲ್ಲೂಕು :	ಬೇಲೂರು
ಜಿಲ್ಲೆ :	ಹಾಸನ
ಕಾಮಗಾರಿ / ಚಟುವಟಿಕೆಯ ಅಂದಾಜು ಮೊತ್ತ (ರೂಪಾಯಿಗಳಲ್ಲಿ)	20000/-
ಕಾಮಗಾರಿ / ಚಟುವಟಿಕೆಯ ಕುರಿತು ಸಂಕ್ಷಿಪ್ತ ವಿವರ (ಸಮುದಾಯ ಕಾಮಗಾರಿಯಾಗಿದ್ದರೆ ಅಂದಾಜು ನೀರು ಸಂಗ್ರಹಣೆ (Cubic Meter), ರಕ್ಷಣಾತ್ಮಕ ನೀರಾವರಿ ಪ್ರದೇಶ, ಫಲಾನುಭವಿಗಳ ಸಂಖ್ಯೆ ವೈಯಕ್ತಿಕ ಕಾಮಗಾರಿಯಾಗಿದ್ದರೆ, ಫಲಾನುಭವಿ ಹೆಸರು, ಚಟುವಟಿಕೆಯಿಂದ ಪಡೆಯುತ್ತಿರುವ ಲಾಭ)	ಲೀಲಾವತಿ ಕೋಂ ನಾಗರಾಜು

ಅನುಬಂಧ





ಜಲಾನಯನ ಯೋಜನೆಗಳ ಚಟುವಟಿಕೆ/ಕಾಮಗಾರಿಗಳನ್ನು ಅಂತರ್ ಜಾಲದಲ್ಲಿ ಅಳವಡಿಸಲು
ಸಂಕ್ಷಿಪ್ತ ಮಾಹಿತಿ

ಯೋಜನೆಯ ಹೆಸರು:	NMSA (RAD)	
ವರ್ಷ:	2022-23	
ಕಾಮಗಾರಿಯ/ ಚಟುವಟಿಕೆಯ ಹೆಸರು:	ಹಸು ವಿತರಣೆ, ಕುರಿ, ಜೇನು ಪೆಟ್ಟಿಗೆ , ಎರೆಹುಳು ಘಟಕ	
ಕಾಮಗಾರಿ/ಚಟುವಟಿಕೆಯ ಛಾಯಚಿತ್ರ (photo with Lat &Long)	   	
ಸರ್ವೆ ನಂಬರ್ :	145/8	136/4
ಅಕ್ಷಾಂಶ ಮತ್ತು ರೇಖಾಂಶ :	13. 210292 75.893906	
ಗ್ರಾಮ :	ಮುತ್ತುಗನ್ನೆ	
ತಾಲ್ಲೂಕು :	ಬೇಲೂರು	
ಜಿಲ್ಲೆ :	ಹಾಸನ	
ಕಾಮಗಾರಿ / ಚಟುವಟಿಕೆಯ ಅಂದಾಜು ಮೊತ್ತ (ರೂಪಾಯಿಗಳಲ್ಲಿ)	ಹಸು -20000/- ಜೇನುಪೆಟ್ಟಿಗೆ - 4000/-	ಕುರಿ - 10000/- ಎರೆಹುಳು ಘಟಕ - 8000/-

ಕಾಮಗಾರಿ / ಚಟುವಟಿಕೆಯ ಕುರಿತು ಸಂಕ್ಷಿಪ್ತ ವಿವರ (ಸಮುದಾಯ ಕಾಮಗಾರಿಯಾಗಿದ್ದರೆ ಅಂದಾಜು ನೀರು ಸಂಗ್ರಹಣೆ (Cubic Meter), ರಕ್ಷಣಾತ್ಮಕ ನೀರಾವರಿ ಪ್ರದೇಶ, ಫಲಾನುಭವಿಗಳ ಸಂಖ್ಯೆ ವೈಯಕ್ತಿಕ ಕಾಮಗಾರಿಯಾಗಿದ್ದರೆ, ಫಲಾನುಭವಿ ಹೆಸರು, ಚಟುವಟಿಕೆಯಿಂದ ಪಡೆಯುತ್ತಿರುವ ಲಾಭ)	ಸೋಮಶೇಖರ್ ಬಿನ್ ಬಸವೇಗೌಡ
---	-----------------------

ಅನುಬಂಧ

ಜಲಾನಯನ ಯೋಜನೆಗಳ ಚಟುವಟಿಕೆ/ಕಾಮಗಾರಿಗಳನ್ನು ಅಂತರ್ ಜಾಲದಲ್ಲಿ ಅಳವಡಿಸಲು ಸಂಕ್ಷಿಪ್ತ ಮಾಹಿತಿ

ಯೋಜನೆಯ ಹೆಸರು:	NMSA (RAD)	
ವರ್ಷ:	2022-23	
ಕಾಮಗಾರಿಯ/ಚಟುವಟಿಕೆಯ ಹೆಸರು:	ಹಸು ವಿತರಣೆ, ಕುರಿ, ಜೇನು ಪೆಟ್ಟಿಗೆ , ಎರೆಹುಳು ಘಟಕ	
ಕಾಮಗಾರಿ/ಚಟುವಟಿಕೆಯ ಛಾಯಚಿತ್ರ (photo with Lat &Long)	 <p>Latitude: 13.21022 Longitude: 75.88582 Elevation: 994.9215 m Accuracy: 7.8 m Time: 07-30-2022 18:28 Note: ikesh hobali</p>	 <p>Latitude: 13.20427 Longitude: 75.88541 Elevation: 998.2718 m Accuracy: 10.9 m Time: 07-30-2022 15:15 Note: ikesh hobali</p>
	 <p>Latitude: 13.20271 Longitude: 75.88148 Elevation: 995.3713 m Accuracy: 10.3 m Time: 07-10-2022 13:51 Note: ikesh hobali</p>	 <p>Latitude: 13.21079 Longitude: 75.88076 Elevation: 996.0813 m Accuracy: 3.9 m Time: 07-26-2022 13:32 Note: ikesh</p>
ಸರ್ವೆ ನಂಬರ್ :	9/1, 9/17 10/1	
ಅಕ್ಷಾಂಶ ಮತ್ತು ರೇಖಾಂಶ :	13. 20437 75.885461	
ಗ್ರಾಮ :	ಮುತ್ತುಗನ್ನೆ	
ತಾಲ್ಲೂಕು :	ಬೇಲೂರು	
ಜಿಲ್ಲೆ :	ಹಾಸನ	

ಕಾಮಗಾರಿ / ಚಟುವಟಿಕೆಯ ಅಂದಾಜು ಮೊತ್ತ (ರೂಪಾಯಿಗಳಲ್ಲಿ)	ಹಸು -20000/- ಜೇನುಪೆಟ್ಟಿಗೆ - 4000/-	ಕುರಿ - 10000/- ಎರೆಹುಳು ಘಟ್ಟಕ - 8000/-
ಕಾಮಗಾರಿ / ಚಟುವಟಿಕೆಯ ಕುರಿತು ಸಂಕ್ಷಿಪ್ತ ವಿವರ (ಸಮುದಾಯ ಕಾಮಗಾರಿಯಾಗಿದ್ದರೆ ಅಂದಾಜು ನೀರು ಸಂಗ್ರಹಣೆ (Cubic Meter), ರಕ್ಷಣಾತ್ಮಕ ನೀರಾವರಿ ಪ್ರದೇಶ, ಫಲಾನುಭವಿಗಳ ಸಂಖ್ಯೆ ವೈಯಕ್ತಿಕ ಕಾಮಗಾರಿಯಾಗಿದ್ದರೆ, ಫಲಾನುಭವಿ ಹೆಸರು, ಚಟುವಟಿಕೆಯಿಂದ ಪಡೆಯುತ್ತಿರುವ ಲಾಭ)	ಲೋಕೇಶ್ ಎಂ. ಹೆಚ್ ಬಿನ್ ಹಾಲಪ್ಪ	

ಅನುಬಂಧ





ಜಲಾನಯನ ಯೋಜನೆಗಳ ಚಟುವಟಿಕೆ/ಕಾಮಗಾರಿಗಳನ್ನು ಅಂತರ್ ಜಾಲದಲ್ಲಿ ಅಳವಡಿಸಲು
ಸಂಕ್ಷಿಪ್ತ ಮಾಹಿತಿ

ಯೋಜನೆಯ ಹೆಸರು:	NMSA (RAD)		
ವರ್ಷ:	2022-23		
ಕಾಮಗಾರಿಯ/ ಚಟುವಟಿಕೆಯ ಹೆಸರು:	ಹಸು ವಿತರಣೆ, ಕುರಿ, ಜೇನು ಪೆಟ್ಟಿಗೆ , ಎರೆಹುಳು ಘಟ್ಟಕ		
ಕಾಮಗಾರಿ/ಚಟುವಟಿಕೆಯ ಭಾಯಿಚಿತ್ರ (photo with Lat &Long)			
			
ಸರ್ವೆ ನಂಬರ್ :	7		
ಅಕ್ಷಾಂಶ ಮತ್ತು ರೇಖಾಂಶ :	13. 210612 75.8891		
ಗ್ರಾಮ :	ಮುತ್ತುಗನ್ನೆ		

ತಾಲ್ಲೂಕು :ಬೇಲೂರು	ಜಿಲ್ಲೆ :ಹಾಸನ
ಕಾಮಗಾರಿ/ಚಟುವಟಿಕೆಯ ಅಂದಾಜು ಮೊತ್ತ (ರೂಪಾಯಿಗಳಲ್ಲಿ)	ಹಸು -20000/- ಜೇನುಪೆಟ್ಟಿಗೆ - 4000/- ಕುರಿ - 10000/- ಎರೆಹುಳು ಘಟಕ - 8000/-
ಕಾಮಗಾರಿ / ಚಟುವಟಿಕೆಯ ಕುರಿತು ಸಂಕ್ಷಿಪ್ತ ವಿವರ (ಸಮುದಾಯ ಕಾಮಗಾರಿಯಾಗಿದ್ದರೆ ಅಂದಾಜು ನೀರು ಸಂಗ್ರಹಣೆ (Cubic Meter),ರಕ್ಷಣಾತ್ಮಕ ನೀರಾವರಿ ಪ್ರದೇಶ, ಫಲಾನುಭವಿಗಳ ಸಂಖ್ಯೆ ವೈಯಕ್ತಿಕ ಕಾಮಗಾರಿಯಾಗಿದ್ದರೆ, ಫಲಾನುಭವಿ ಹೆಸರು, ಜ್ಞಪ್ತವಟಿಕೆಯಿಂದ ಪಡೆಯುತ್ತಿರುವ ಲಾಭ)	ಗಂಗಾಧರ ಬಿನ್ ಬಸವೇಗೌಡ

ಅನುಬಂಧ

ಜಲಾನಯನ ಯೋಜನೆಗಳ ಚಟುವಟಿಕೆ/ಕಾಮಗಾರಿಗಳನ್ನು ಅಂತರ್ ಜಾಲದಲ್ಲಿ ಅಳವಡಿಸಲು
ಸಂಕ್ಷಿಪ್ತ ಮಾಹಿತಿ



ಯೋಜನೆಯ ಹೆಸರು:	NMSA (RAD)
ವರ್ಷ:	2022-23
ಕಾಮಗಾರಿಯ/ ಚಟುವಟಿಕೆಯ ಹೆಸರು:	ಹಸು ವಿತರಣೆ, ಕುರಿ, ಜೇನು ಪೆಟ್ಟಿಗೆ , ಎರೆಹುಳು ಘಟಕ
ಕಾಮಗಾರಿ/ಚಟುವಟಿಕೆಯ ಛಾಯಚಿತ್ರ (photo with Lat &Long)	   
ಸರ್ವೆ ನಂಬರ್ :	14/1

ಅಕ್ಷಾಂಶ ಮತ್ತು ರೇಖಾಂಶ :	13. 210815 75. 889068
ಗ್ರಾಮ :	ಮುತ್ತಗನ್ನೆ
ತಾಲ್ಲೂಕು :	ಬೇಲೂರು
ಜಿಲ್ಲೆ :	ಹಾಸನ
ಕಾಮಗಾರಿ / ಚಟುವಟಿಕೆಯ ಅಂದಾಜು ಮೊತ್ತ (ರೂಪಾಯಿಗಳಲ್ಲಿ)	ಹಸು -20000/- ಕುರಿ - 10000/- ಚೀನುಪೆಟ್ಟಿಗೆ - 4000/- ಎರೆಹುಳು ಘಟಕ - 8000/-
ಕಾಮಗಾರಿ / ಚಟುವಟಿಕೆಯ ಕುರಿತು ಸಂಕ್ಷಿಪ್ತ ವಿವರ (ಸಮುದಾಯ ಕಾಮಗಾರಿಯಾಗಿದ್ದರೆ ಅಂದಾಜು ನೀರು ಸಂಗ್ರಹಣೆ (Cubic Meter), ರಕ್ಷಣಾತ್ಮಕ ನೀರಾವರಿ ಪ್ರದೇಶ, ಫಲಾನುಭವಿಗಳ ಸಂಖ್ಯೆ ವೈಯಕ್ತಿಕ ಕಾಮಗಾರಿಯಾಗಿದ್ದರೆ, ಫಲಾನುಭವಿ ಹೆಸರು, ಚಟುವಟಿಕೆಯಿಂದ ಪಡೆಯುತ್ತಿರುವ ಲಾಭ)	ಶಂಕರೇಗೌಡ ಬಿನ್ ಚನ್ನಬಸವೇಗೌಡ

ಅನುಬಂಧ

ಜಲಾನಯನ ಯೋಜನೆಗಳ ಚಟುವಟಿಕೆ/ಕಾಮಗಾರಿಗಳನ್ನು ಅಂತರ್ ಜಾಲದಲ್ಲಿ ಅಳವಡಿಸಲು
ಸಂಕ್ಷಿಪ್ತ ಮಾಹಿತಿ


ಯೋಜನೆಯ ಹೆಸರು:	NMSA (RAD)
ವರ್ಷ:	2022-23
ಕಾಮಗಾರಿಯ/ ಚಟುವಟಿಕೆಯ ಹೆಸರು:	ಹಸು ವಿತರಣೆ, ಕುರಿ, ಎರೆಹುಳು ಘಟಕ

<p>ಕಾಮಗಾರಿ/ಚಟುವಟಿಕೆಯ ಛಾಯಚಿತ್ರ (photo with Lat &Long)</p>	 <p>Latitude: 13.210645 Longitude: 75.888961 Elevation: 980.226 m Accuracy: 15.5 m Time: 07/20/2022 13:50 Note: Mihesh Gollmalur</p>	 <p>Latitude: 13.204362 Longitude: 75.885438 Elevation: 997.47913 m</p>
<p>ಸರ್ವೆ ನಂಬರ್ : 9/4</p>		
<p>ಅಕ್ಷಾಂಶ ಮತ್ತು ರೇಖಾಂಶ : 13. 210645 75.888961</p>		
<p>ಗ್ರಾಮ : ಮುತ್ತಗನ್ನೆ</p>		
<p>ತಾಲ್ಲೂಕು : ಬೇಲೂರು</p>		
<p>ಜಿಲ್ಲೆ : ಹಾಸನ</p>		
<p>ಕಾಮಗಾರಿ / ಚಟುವಟಿಕೆಯ ಅಂದಾಜು ಮೊತ್ತ (ರೂಪಾಯಿಗಳಲ್ಲಿ)</p>	<p>ಹಸು -20000/- ಎರೆಹುಳು ಘಟಕ - 8000/-</p>	<p>ಕುರಿ - 10000/-</p>
<p>ಕಾಮಗಾರಿ / ಚಟುವಟಿಕೆಯ ಕುರಿತು ಸಂಕ್ಷಿಪ್ತ ವಿವರ (ಸಮುದಾಯ ಕಾಮಗಾರಿಯಾಗಿದ್ದರೆ ಅಂದಾಜು ನೀರು ಸಂಗ್ರಹಣೆ (Cubic Meter), ರಕ್ಷಣಾತ್ಮಕ ನೀರಾವರಿ ಪ್ರದೇಶ, ಫಲಾನುಭವಿಗಳ ಸಂಖ್ಯೆ ವೈಯಕ್ತಿಕ ಕಾಮಗಾರಿಯಾಗಿದ್ದರೆ, ಫಲಾನುಭವಿ ಹೆಸರು, ಚಟುವಟಿಕೆಯಿಂದ ಪಡೆಯುತ್ತಿರುವ ಲಾಭ)</p>	<p>ಮಹೇಶ್ ಎಂ. ಆರ್ ಬಿನ್ ರತ್ನಾಕರ</p>	

ಅನುಬಂಧ

ಜಲಾನಯನ ಯೋಜನೆಗಳ ಚಟುವಟಿಕೆ/ಕಾಮಗಾರಿಗಳನ್ನು ಅಂತರ್ ಜಾಲದಲ್ಲಿ ಅಳವಡಿಸಲು ಸಂಕ್ಷಿಪ್ತ ಮಾಹಿತಿ

<p>ಯೋಜನೆಯ ಹೆಸರು:</p>	<p>NMSA (RAD)</p>
<p>ವರ್ಷ:</p>	<p>2022-23</p>
<p>ಕಾಮಗಾರಿಯ/</p>	<p>ಹಸು ವಿತರಣೆ, ಕುರಿ, ಜೇನು ಪೆಟ್ಟಿಗೆ , ಎರೆಹುಳು ಘಟಕ</p>

ಚಟುವಟಿಕೆಯ ಹೆಸರು:		
ಕಾಮಗಾರಿ/ಚಟುವಟಿಕೆಯ ಛಾಯಚಿತ್ರ (photo with Lat &Long)		
ಸರ್ವೆ ನಂಬರ್ :	14/1	
ಅಕ್ಷಾಂಶ ಮತ್ತು ರೇಖಾಂಶ :	13. 210755 75.889095	
ಗ್ರಾಮ :	ಮುತ್ತುಗನ್ನೆ	
ತಾಲ್ಲೂಕು :	ಬೇಲೂರು	
ಜಿಲ್ಲೆ :	ಹಾಸನ	
ಕಾಮಗಾರಿ / ಚಟುವಟಿಕೆಯ ಅಂದಾಜು ಮೊತ್ತ (ರೂಪಾಯಿಗಳಲ್ಲಿ)	ಹಸು -20000/- ಜೀನುಪೆಟ್ಟಿಗೆ - 4000/-	ಕುರಿ - 10000/- ಎರೆಹುಳು ಘಟಕ - 8000/-
ಕಾಮಗಾರಿ / ಚಟುವಟಿಕೆಯ ಕುರಿತು ಸಂಕ್ಷಿಪ್ತ ವಿವರ (ಸಮುದಾಯ ಕಾಮಗಾರಿಯಾಗಿದ್ದರೆ ಅಂದಾಜು ನೀರು ಸಂಗ್ರಹಣೆ (Cubic Meter), ರಕ್ಷಣಾತ್ಮಕ ನೀರಾವರಿ ಪ್ರದೇಶ, ಫಲಾನುಭವಿಗಳ ಸಂಖ್ಯೆ ವೈಯಕ್ತಿಕ ಕಾಮಗಾರಿಯಾಗಿದ್ದರೆ, ಫಲಾನುಭವಿ ಹೆಸರು, ಚಟುವಟಿಕೆಯಿಂದ ಪಡೆಯುತ್ತಿರುವ ಲಾಭ)	ಸೋಮಶೇಖರ ಎಂ. ಸಿ ಬಿನ್ ಚನ್ನಬಸವೇಗೌಡ	


ಅನುಬಂಧ

ಜಲಾನಯನ ಯೋಜನೆಗಳ ಚಟುವಟಿಕೆ/ಕಾಮಗಾರಿಗಳನ್ನು ಅಂತರ್ ಜಾಲದಲ್ಲಿ ಅಳವಡಿಸಲು ಸಂಕ್ಷಿಪ್ತ ಮಾಹಿತಿ

ಯೋಜನೆಯ ಹೆಸರು:	NMSA (RAD)
ವರ್ಷ:	2022-23
ಕಾಮಗಾರಿಯ ಚಟುವಟಿಕೆಯ ಹೆಸರು:	ಹಸು ವಿತರಣೆ, ಕುರಿ, ಎರೆಹುಳು ಘಟಕ
ಕಾಮಗಾರಿ/ಚಟುವಟಿಕೆಯ ಛಾಯಚಿತ್ರ (photo with Lat &Long)	 <p>Muttuganne, Karnataka, India 6°56'47.90" N, 75°58'11.13" E Lat 13.210635° Long 75.889113° 20/07/22 12:47 PM</p> <p>Muttuganne, Karnataka, India 6°56'47.90" N, 75°58'11.13" E Lat 13.210635° Long 75.889113° 20/07/22 12:47 PM</p> <p>Latitude: 13.214895 Longitude: 75.889205 Elevation: 992.7m Accuracy: 8.3 m Time: 07-20-2022 16:24 Note: homappa</p>
ಸರ್ವೆ ನಂಬರ್ :	117/2
ಅಕ್ಷಾಂಶ ಮತ್ತು ರೇಖಾಂಶ :	13.214895 75.889205
ಗ್ರಾಮ :	ಮುತ್ತುಗನ್ನೆ
ತಾಲ್ಲೂಕು :	ಬೇಲೂರು
ಜಿಲ್ಲೆ :	ಹಾಸನ
ಕಾಮಗಾರಿ / ಚಟುವಟಿಕೆಯ ಅಂದಾಜು ಮೊತ್ತ (ರೂಪಾಯಿಗಳಲ್ಲಿ)	ಹಸು -20000/- ಕುರಿ - 10000/- ಎರೆಹುಳು ಘಟಕ - 8000/-
ಕಾಮಗಾರಿ / ಚಟುವಟಿಕೆಯ ಕುರಿತು ಸಂಕ್ಷಿಪ್ತ ವಿವರ (ಸಮುದಾಯ ಕಾಮಗಾರಿಯಾಗಿದ್ದರೆ ಅಂದಾಜು ನೀರು ಸಂಗ್ರಹಣೆ (Cubic Meter).ರಕ್ಷಣಾತ್ಮಕ ನೀರಾವರಿ ಪ್ರದೇಶ, ಫಲಾನುಭವಿಗಳ ಸಂಖ್ಯೆ ವೈಯಕ್ತಿಕ ಕಾಮಗಾರಿಯಾಗಿದ್ದರೆ, ಫಲಾನುಭವಿ ಹೆಸರು, ಚಟುವಟಿಕೆಯಿಂದ ಪಡೆಯುತ್ತಿರುವ ಲಾಭ)	ಹೊನ್ನಪ್ಪ ಬಿನ್ ಬಸವೇಗೌಡ


ಅನುಬಂಧ

**ಜಲಾನಯನ ಯೋಜನೆಗಳ ಚಟುವಟಿಕೆ/ಕಾಮಗಾರಿಗಳನ್ನು ಅಂತರ್ ಜಾಲದಲ್ಲಿ ಅಳವಡಿಸಲು
ಸಂಕ್ಷಿಪ್ತ ಮಾಹಿತಿ**

ಯೋಜನೆಯ ಹೆಸರು:	NMSA (RAD)	
ವರ್ಷ:	2022-23	
ಕಾಮಗಾರಿಯ/ಚಟುವಟಿಕೆಯ ಹೆಸರು:	ಹಸು ವಿತರಣೆ, ಕುರಿ, ಎರೆಹುಳು ಘಟಕ	
ಕಾಮಗಾರಿ/ಚಟುವಟಿಕೆಯ ಛಾಯಾಚಿತ್ರ (photo with Lat &Long)		
ಸರ್ವೆ ನಂಬರ್ :	13.210678 75.889089 160/3	
ಅಕ್ಷಾಂಶ ಮತ್ತು ರೇಖಾಂಶ :		
ಗ್ರಾಮ :	ಮುತ್ತುಗನ್ನೆ	
ತಾಲ್ಲೂಕು :	ಬೇಲೂರು	
ಜಿಲ್ಲೆ :	ಹಾಸನ	
ಕಾಮಗಾರಿ / ಚಟುವಟಿಕೆಯ ಅಂದಾಜು ಮೊತ್ತ (ರೂಪಾಯಿಗಳಲ್ಲಿ)	ಹಸು -20000/- ಎರೆಹುಳು ಘಟಕ - 8000/-	ಕುರಿ - 10000/-
ಕಾಮಗಾರಿ / ಚಟುವಟಿಕೆಯ ಕುರಿತು ಸಂಕ್ಷಿಪ್ತ ವಿವರ (ಸಮುದಾಯ ಕಾಮಗಾರಿಯಾಗಿದ್ದರೆ ಅಂದಾಜು ನೀರು ಸಂಗ್ರಹಣೆ (Cubic Meter), ರಕ್ಷಣಾತ್ಮಕ ನೀರಾವರಿ ಪ್ರದೇಶ, ಫಲಾನುಭವಿಗಳ ಸಂಖ್ಯೆ ವೈಯಕ್ತಿಕ ಕಾಮಗಾರಿಯಾಗಿದ್ದರೆ, ಫಲಾನುಭವಿ ಹೆಸರು, ಚಟುವಟಿಕೆಯಿಂದ ಪಡೆಯುತ್ತಿರುವ ಲಾಭ)	ರಘು ಬಿನ್ ಗುರುವೇಗೌಡ	

ಅನುಬಂಧ

ಜಲಾನಯನ ಯೋಜನೆಗಳ ಚಟುವಟಿಕೆ/ಕಾಮಗಾರಿಗಳನ್ನು ಅಂತರ್ ಜಾಲದಲ್ಲಿ ಅಳವಡಿಸಲು
ಸಂಕ್ಷಿಪ್ತ ಮಾಹಿತಿ

ಯೋಜನೆಯ ಹೆಸರು:	NMSA (RAD)
ವರ್ಷ:	2022-23
ಕಾಮಗಾರಿಯ/ಚಟುವಟಿಕೆಯ ಹೆಸರು:	ಹಸು ವಿತರಣೆ, ಕುರಿ, ಎರೆಹುಳು ಘಟಕ
ಕಾಮಗಾರಿ/ಚಟುವಟಿಕೆಯ ಛಾಯಾಚಿತ್ರ (photo with Lat &Long)	
ಸರ್ವೆ ನಂಬರ್ :	157
ಅಕ್ಷಾಂಶ ಮತ್ತು ರೇಖಾಂಶ :	13. 210622 75.889086
ಗ್ರಾಮ :	ಮುತ್ತುಗನ್ನೆ
ತಾಲ್ಲೂಕು :	ಬೇಲೂರು
ಜಿಲ್ಲೆ :	ಹಾಸನ
ಕಾಮಗಾರಿ / ಚಟುವಟಿಕೆಯ ಅಂದಾಜು ಮೊತ್ತ (ರೂಪಾಯಿಗಳಲ್ಲಿ)	ಹಸು -20000/- ಕುರಿ - 10000/- ಎರೆಹುಳು ಘಟಕ - 8000/-

<p>ಕಾಮಗಾರಿ / ಚಟುವಟಿಕೆಯ ಕುರಿತು ಸಂಕ್ಷಿಪ್ತ ವಿವರ (ಸಮುದಾಯ ಕಾಮಗಾರಿಯಾಗಿದ್ದರೆ ಅಂದಾಜು ನೀರು ಸಂಗ್ರಹಣೆ (Cubic Meter), ರಕ್ಷಣಾತ್ಮಕ ನೀರಾವರಿ ಪ್ರದೇಶ, ಫಲಾನುಭವಿಗಳ ಸಂಖ್ಯೆ ವೈಯಕ್ತಿಕ ಕಾಮಗಾರಿಯಾಗಿದ್ದರೆ, ಫಲಾನುಭವಿ ಹೆಸರು, ಚಟುವಟಿಕೆಯಿಂದ ಪಡೆಯುತ್ತಿರುವ ಲಾಭ)</p>	<p>ರಾಜೇಶ್ ಬಿನ್ ತುಂಬೇಗೌಡ</p>
--	-----------------------------

ಅನುಬಂಧ

ಜಲಾನಯನ ಯೋಜನೆಗಳ ಚಟುವಟಿಕೆ/ಕಾಮಗಾರಿಗಳನ್ನು ಅಂತರ್ ಜಾಲದಲ್ಲಿ ಅಳವಡಿಸಲು ಸಂಕ್ಷಿಪ್ತ ಮಾಹಿತಿ


ಯೋಜನೆಯ ಹೆಸರು:	NMSA (RAD)
ವರ್ಷ:	2022-23
ಕಾಮಗಾರಿಯ ಚಟುವಟಿಕೆಯ ಹೆಸರು:	ಹಸು ವಿತರಣೆ, ಕುರಿ, ಎರೆಹುಳು ಘಟಕ
ಕಾಮಗಾರಿ/ಚಟುವಟಿಕೆಯ ಛಾಯಚಿತ್ರ (photo with Lat &Long)	
ಸರ್ವೆ ನಂಬರ್ :	7/5, 7/15 60/5
ಅಕ್ಷಾಂಶ ಮತ್ತು ರೇಖಾಂಶ :	13.208785 75.888303
ಗ್ರಾಮ :	ಮುತ್ತಗನ್ನೆ
ತಾಲ್ಲೂಕು :	ಬೇಲೂರು
ಜಿಲ್ಲೆ :	ಹಾಸನ

ಕಾಮಗಾರಿ / ಚಟುವಟಿಕೆಯ ಅಂದಾಜು ಮೊತ್ತ (ರೂಪಾಯಿಗಳಲ್ಲಿ)	ಹಸು -20000/- ಎರೆಹುಳು ಘಟಕ - 8000/-	ಕುರಿ - 10000/-
ಕಾಮಗಾರಿ / ಚಟುವಟಿಕೆಯ ಕುರಿತು ಸಂಕ್ಷಿಪ್ತ ವಿವರ (ಸಮುದಾಯ ಕಾಮಗಾರಿಯಾಗಿದ್ದರೆ ಅಂದಾಜು ನೀರು ಸಂಗ್ರಹಣೆ (Cubic Meter), ರಕ್ಷಣಾತ್ಮಕ ನೀರಾವರಿ ಪ್ರದೇಶ, ಫಲಾನುಭವಿಗಳ ಸಂಖ್ಯೆ ವೈಯಕ್ತಿಕ ಕಾಮಗಾರಿಯಾಗಿದ್ದರೆ, ಫಲಾನುಭವಿ ಹೆಸರು, ಚಟುವಟಿಕೆಯಿಂದ ಪಡೆಯುತ್ತಿರುವ ಲಾಭ)	ಮಲ್ಲಿಕಾರ್ಜುನ ಬಿನ್ ಕೆಂಡೇಗೌಡ	

ಅನುಬಂಧ

ಜಲಾನಯನ ಯೋಜನೆಗಳ ಚಟುವಟಿಕೆ/ಕಾಮಗಾರಿಗಳನ್ನು ಅಂತರ್ ಜಾಲದಲ್ಲಿ ಅಳವಡಿಸಲು
ಸಂಕ್ಷಿಪ್ತ ಮಾಹಿತಿ

ಯೋಜನೆಯ ಹೆಸರು:	NMSA (RAD)	
ವರ್ಷ:	2022-23	
ಕಾಮಗಾರಿಯ ಚಟುವಟಿಕೆಯ ಹೆಸರು:	ಹಸು ವಿತರಣೆ, ಕುರಿ, ಎರೆಹುಳು ಘಟಕ	
ಕಾಮಗಾರಿ/ಚಟುವಟಿಕೆಯ ಛಾಯಚಿತ್ರ (photo with Lat &Long)		




ಸರ್ವೆ ನಂಬರ್ :	15/2
ಅಕ್ಷಾಂಶ ಮತ್ತು ರೇಖಾಂಶ	13.210736 75.889102
ಗ್ರಾಮ :	ಮುತ್ತುಗನ್ನೆ
ತಾಲ್ಲೂಕು :	ಬೇಲೂರು
ಜಿಲ್ಲೆ :	ಹಾಸನ
ಕಾಮಗಾರಿ /ಚಟುವಟಿಕೆಯ ಅಂದಾಜು ಮೊತ್ತ (ರೂಪಾಯಿಗಳಲ್ಲಿ)	ಹಸು -20000/- ಕುರಿ - 10000/- ಎರೆಹುಳು ಘಟಕ - 8000/-
ಕಾಮಗಾರಿ /ಚಟುವಟಿಕೆಯ ಕುರಿತು ಸಂಕ್ಷಿಪ್ತ ವಿವರ (ಸಮುದಾಯ ಕಾಮಗಾರಿಯಾಗಿದ್ದರೆ ಅಂದಾಜು ನೀರು ಸಂಗ್ರಹಣೆ (Cubic Meter),ರಕ್ಷಣಾತ್ಮಕ ನೀರಾವರಿ ಪ್ರದೇಶ, ಫಲಾನುಭವಿಗಳ ಸಂಖ್ಯೆ ವೈಯಕ್ತಿಕ ಕಾಮಗಾರಿಯಾಗಿದ್ದರೆ, ಫಲಾನುಭವಿ ಹೆಸರು, ಚಟುವಟಿಕೆಯಿಂದ ಪಡೆಯುತ್ತಿರುವ ಲಾಭ)	ಚಂದ್ರಶೇಖರ ಬಿನ್ ಕುಮಾರಸ್ವಾಮಿ

ಅನುಬಂಧ



ಜಲಾನಯನ ಯೋಜನೆಗಳ ಚಟುವಟಿಕೆ/ಕಾಮಗಾರಿಗಳನ್ನು ಅಂತರ್ ಜಾಲದಲ್ಲಿ ಅಳವಡಿಸಲು
ಸಂಕ್ಷಿಪ್ತ ಮಾಹಿತಿ

ಯೋಜನೆಯ ಹೆಸರು:	NMSA (RAD)
ವರ್ಷ:	2022-23
ಕಾಮಗಾರಿಯು/	ಹಸು ವಿತರಣೆ, ಎರೆಹುಳು ಘಟಕ


ಚಟುವಟಿಕೆಯ ಹೆಸರು:	
ಕಾಮಗಾರಿ/ಚಟುವಟಿಕೆಯ ಛಾಯಚಿತ್ರ (photo with Lat &Long)	
ಸರ್ವೆ ನಂಬರ್ :	92/1
ಅಕ್ಷಾಂಶ ಮತ್ತು ರೇಖಾಂಶ :	13.210492 75.888753
ಗ್ರಾಮ :	ಮುತ್ತುಗನ್ನೆ
ತಾಲ್ಲೂಕು :	ಬೇಲೂರು
ಜಿಲ್ಲೆ :	ಹಾಸನ
ಕಾಮಗಾರಿ / ಚಟುವಟಿಕೆಯ ಅಂದಾಜು ಮೊತ್ತ (ರೂಪಾಯಿಗಳಲ್ಲಿ)	ಹಸು -20000/- ಎರೆಹುಳು ಘಟಕ - 8000/-
ಕಾಮಗಾರಿ / ಚಟುವಟಿಕೆಯ ಕುರಿತು ಸಂಕ್ಷಿಪ್ತ ವಿವರ (ಸಮುದಾಯ ಕಾಮಗಾರಿಯಾಗಿದ್ದರೆ ಅಂದಾಜು ನೀರು ಸಂಗ್ರಹಣೆ (Cubic Meter), ರಕ್ಷಣಾತ್ಮಕ ನೀರಾವರಿ ಪ್ರದೇಶ, ಫಲಾನುಭವಿಗಳ ಸಂಖ್ಯೆ, ವೈಯಕ್ತಿಕ ಕಾಮಗಾರಿಯಾಗಿದ್ದರೆ, ಫಲಾನುಭವಿ ಹೆಸರು, ಚಟುವಟಿಕೆಯಿಂದ ಪಡೆಯುತ್ತಿರುವ ಲಾಭ)	ಸುರೇಶ್ ಎಂ ಬಿನ್ ಮಲ್ಲಿಕಾರ್ಜುನಪ್ಪ

ಅನುಬಂಧ

ಜಲಾನಯನ ಯೋಜನೆಗಳ ಚಟುವಟಿಕೆ/ಕಾಮಗಾರಿಗಳನ್ನು ಅಂತರ್ ಜಾಲದಲ್ಲಿ ಅಳವಡಿಸಲು ಸಂಕ್ಷಿಪ್ತ ಮಾಹಿತಿ

ಯೋಜನೆಯ ಹೆಸರು:	NMSA (RAD)
ವರ್ಷ:	2022-23
ಕಾಮಗಾರಿಯ ಚಟುವಟಿಕೆಯ ಹೆಸರು:	ಹಸು ವಿತರಣೆ, ಎರೆಹುಳು ಘಟಕ
ಕಾಮಗಾರಿ/ಚಟುವಟಿಕೆಯ ಛಾಯಚಿತ್ರ (photo with Lat &Long)	 
ಸರ್ವೆ ನಂಬರ್ :	111/1
ಅಕ್ಷಾಂಶ ಮತ್ತು ರೇಖಾಂಶ :	13.208791 75. 888314
ಗ್ರಾಮ :	ಮುತ್ತುಗನ್ನೆ
ತಾಲ್ಲೂಕು :	ಬೇಲೂರು
ಜಿಲ್ಲೆ :	ಹಾಸನ
ಕಾಮಗಾರಿ / ಚಟುವಟಿಕೆಯ ಅಂದಾಜು ಮೊತ್ತ (ರೂಪಾಯಿಗಳಲ್ಲಿ)	ಹಸು -20000/- ಎರೆಹುಳು ಘಟಕ - 8000/-
ಕಾಮಗಾರಿ / ಚಟುವಟಿಕೆಯ ಕುರಿತು ಸಂಕ್ಷಿಪ್ತ ವಿವರ (ಸಮುದಾಯ ಕಾಮಗಾರಿಯಾಗಿದ್ದರೆ ಅಂದಾಜು ನೀರು ಸಂಗ್ರಹಣೆ (Cubic Meter), ರಕ್ಷಣಾತ್ಮಕ ನೀರಾವರಿ ಪ್ರದೇಶ, ಫಲಾನುಭವಿಗಳ ಸಂಖ್ಯೆ ವೈಯಕ್ತಿಕ ಕಾಮಗಾರಿಯಾಗಿದ್ದರೆ, ಫಲಾನುಭವಿ ಹೆಸರು, ಚಟುವಟಿಕೆಯಿಂದ ಪಡೆಯುತ್ತಿರುವ ಲಾಭ)	ಶಿವಣ್ಣ ಬಿನ್ ಬಸವೇಗೌಡ



**ಜಲಾನಯನ ಯೋಜನೆಗಳ ಚಟುವಟಿಕೆ/ಕಾಮಗಾರಿಗಳನ್ನು ಅಂತರ್ ಜಾಲದಲ್ಲಿ ಅಳವಡಿಸಲು
ಸಂಕ್ಷಿಪ್ತ ಮಾಹಿತಿ**

ಯೋಜನೆಯ ಹೆಸರು:	NMSA (RAD)
ವರ್ಷ:	2022-23
ಕಾಮಗಾರಿಯ/ಚಟುವಟಿಕೆಯ ಹೆಸರು:	ಹಸು ವಿತರಣೆ, ಎರೆಹುಳು ಘಟಕ
ಕಾಮಗಾರಿ/ಚಟುವಟಿಕೆಯ ಛಾಯಚಿತ್ರ (photo with Lat &Long)	
ಸರ್ವೆ ನಂಬರ್ :	14/14
ಅಕ್ಷಾಂಶ ಮತ್ತು ರೇಖಾಂಶ :	13.2088 75. 888337
ಗ್ರಾಮ :	ಮುತ್ತುಗನ್ನೆ
ತಾಲ್ಲೂಕು :	ಬೇಲೂರು
ಜಿಲ್ಲೆ :	ಹಾಸನ
ಕಾಮಗಾರಿ / ಚಟುವಟಿಕೆಯ ಅಂದಾಜು ಮೊತ್ತ (ರೂಪಾಯಿಗಳಲ್ಲಿ)	ಹಸು -20000/- ಎರೆಹುಳು ಘಟಕ - 8000/-

<p>ಕಾಮಗಾರಿ / ಚಟುವಟಿಕೆಯ ಕುರಿತು ಸಂಕ್ಷಿಪ್ತ ವಿವರ (ಸಮುದಾಯ ಕಾಮಗಾರಿಯಾಗಿದ್ದರೆ ಅಂದಾಜು ನೀರು ಸಂಗ್ರಹಣೆ (Cubic Meter), ರಕ್ಷಣಾತ್ಮಕ ನೀರಾವರಿ ಪ್ರದೇಶ, ಫಲಾನುಭವಿಗಳ ಸಂಖ್ಯೆ, ವೈಯಕ್ತಿಕ ಕಾಮಗಾರಿಯಾಗಿದ್ದರೆ, ಫಲಾನುಭವಿ ಹೆಸರು, ಚಟುವಟಿಕೆಯಿಂದ ಪಡೆಯುತ್ತಿರುವ ಲಾಭ)</p>	<p>ಮಹೇಂದ್ರ ಬಿನ್ ಹಾಲಪ್ಪ</p>
---	----------------------------

ಅನುಬಂಧ

ಜಲಾನಯನ ಯೋಜನೆಗಳ ಚಟುವಟಿಕೆ/ಕಾಮಗಾರಿಗಳನ್ನು ಅಂತರ್ ಜಾಲದಲ್ಲಿ ಅಳವಡಿಸಲು ಸಂಕ್ಷಿಪ್ತ ಮಾಹಿತಿ

ಯೋಜನೆಯ ಹೆಸರು:	NMSA (RAD)
ವರ್ಷ:	2022-23
ಕಾಮಗಾರಿಯ/ಚಟುವಟಿಕೆಯ ಹೆಸರು:	ಹಸು ವಿತರಣೆ, ಎರೆಹುಳು ಘಟಕ
ಕಾಮಗಾರಿ/ಚಟುವಟಿಕೆಯ ಛಾಯಾಚಿತ್ರ (photo with Lat &Long)	 
ಸರ್ವೆ ನಂಬರ್ :	35/ಪಿ
ಅಕ್ಷಾಂಶ ಮತ್ತು ರೇಖಾಂಶ :	13. 208784 75.88831
ಗ್ರಾಮ :	ಮುತ್ತುಗನ್ನೆ
ತಾಲ್ಲೂಕು :	ಬೇಲೂರು
ಜಿಲ್ಲೆ :	ಹಾಸನ

ಕಾಮಗಾರಿ / ಚಟುವಟಿಕೆಯ ಅಂದಾಜು ಮೊತ್ತ (ರೂಪಾಯಿಗಳಲ್ಲಿ)	ಹಸು -20000/- ಎರೆಹುಳು ಘಟಕ - 8000/-
ಕಾಮಗಾರಿ / ಚಟುವಟಿಕೆಯ ಕುರಿತು ಸಂಕ್ಷಿಪ್ತ ವಿವರ (ಸಮುದಾಯ ಕಾಮಗಾರಿಯಾಗಿದ್ದರೆ ಅಂದಾಜು ನೀರು ಸಂಗ್ರಹಣೆ (Cubic Meter), ರಕ್ಷಣಾತ್ಮಕ ನೀರಾವರಿ ಪ್ರದೇಶ, ಫಲಾನುಭವಿಗಳ ಸಂಖ್ಯೆ ವೈಯಕ್ತಿಕ ಕಾಮಗಾರಿಯಾಗಿದ್ದರೆ, ಫಲಾನುಭವಿ ಹೆಸರು, ಚಟುವಟಿಕೆಯಿಂದ ಪಡೆಯುತ್ತಿರುವ ಲಾಭ)	ಚಂದ್ರಶೇಖರ್ ಎಂ ಬಿನ್ ಮಲ್ಲೇಗೌಡ

ಅನುಬಂಧ


ಜಲಾನಯನ ಯೋಜನೆಗಳ ಚಟುವಟಿಕೆ/ಕಾಮಗಾರಿಗಳನ್ನು ಅಂತರ್ ಜಾಲದಲ್ಲಿ ಅಳವಡಿಸಲು
ಸಂಕ್ಷಿಪ್ತ ಮಾಹಿತಿ

ಯೋಜನೆಯ ಹೆಸರು:	NMSA (RAD)
ವರ್ಷ:	2022-23
ಕಾಮಗಾರಿಯ ಚಟುವಟಿಕೆಯ ಹೆಸರು:	ಹಸು ವಿತರಣೆ, ಎರೆಹುಳು ಘಟಕ
ಕಾಮಗಾರಿ/ಚಟುವಟಿಕೆಯ ಛಾಯಚಿತ್ರ (photo with Lat &Long)	  <p>Latitude: 13.202191 Longitude: 75.884558 Elevation: 999.4213 m Accuracy: 8.3 m Time: 07-20-2022 15:30 Note: basavaraju huligowda</p> <p>Powered By ARI/Cau</p>
ಸರ್ವೆ ನಂಬರ್ :	14/4 14-10
ಅಕ್ಷಾಂಶ ಮತ್ತು ರೇಖಾಂಶ :	13. 202191 75. 884558
ಗ್ರಾಮ :	ಮುತ್ತೂಗನ್ನೆ

ತಾಲ್ಲೂಕು :	ಬೇಲೂರು
ಜಿಲ್ಲೆ :	ಹಾಸನ
ಕಾಮಗಾರಿ / ಚಟುವಟಿಕೆಯ ಅಂದಾಜು ಮೊತ್ತ (ರೂಪಾಯಿಗಳಲ್ಲಿ)	ಹಸು -20000/- ಎರಿಹುಳು ಘಟಕ - 8000/-
ಕಾಮಗಾರಿ / ಚಟುವಟಿಕೆಯ ಕುರಿತು ಸಂಕ್ಷಿಪ್ತ ವಿವರ (ಸಮುದಾಯ ಕಾಮಗಾರಿಯಾಗಿದ್ದರೆ ಅಂದಾಜು ನೀರು ಸಂಗ್ರಹಣೆ (Cubic Meter), ರಕ್ಷಣಾತ್ಮಕ ನೀರಾವರಿ ಪ್ರದೇಶ, ಫಲಾನುಭವಿಗಳ ಸಂಖ್ಯೆ ವೈಯಕ್ತಿಕ ಕಾಮಗಾರಿಯಾಗಿದ್ದರೆ, ಫಲಾನುಭವಿ ಹೆಸರು, ಚಟುವಟಿಕೆಯಿಂದ ಪಡೆಯುತ್ತಿರುವ ಲಾಭ)	ಬಸವರಾಜು ಬಿನ್ ಹುಲಿಗೌಡ

ಅನುಬಂಧ

ಜಲಾನಯನ ಯೋಜನೆಗಳ ಚಟುವಟಿಕೆ/ಕಾಮಗಾರಿಗಳನ್ನು ಅಂತರ್ ಜಾಲದಲ್ಲಿ ಅಳವಡಿಸಲು
ಸಂಕ್ಷಿಪ್ತ ಮಾಹಿತಿ

ಯೋಜನೆಯ ಹೆಸರು:	NMSA (RAD)
ವರ್ಷ:	2022-23
ಕಾಮಗಾರಿಯ/ ಚಟುವಟಿಕೆಯ ಹೆಸರು:	ಹಸು ವಿತರಣೆ,
ಕಾಮಗಾರಿ/ಚಟುವಟಿಕೆಯ ಛಾಯಚಿತ್ರ (photo with Lat &Long)	
ಸರ್ವೆ ನಂಬರ್ :	60/8
ಅಕ್ಷಾಂಶ ಮತ್ತು ರೇಖಾಂಶ :	13.208774 75.888311
ಗ್ರಾಮ :	ಮುತ್ತುಗನ್ನೆ
ತಾಲ್ಲೂಕು :	ಬೇಲೂರು
ಜಿಲ್ಲೆ :	ಹಾಸನ
ಕಾಮಗಾರಿ / ಚಟುವಟಿಕೆಯ ಅಂದಾಜು ಮೊತ್ತ (ರೂಪಾಯಿಗಳಲ್ಲಿ)	ಹಸು -20000/-

<p>ಕಾಮಗಾರಿ / ಚಟುವಟಿಕೆಯ ಕುರಿತು ಸಂಕ್ಷಿಪ್ತ ವಿವರ (ಸಮುದಾಯ ಕಾಮಗಾರಿಯಾಗಿದ್ದರೆ ಅಂದಾಜು ನೀರು ಸಂಗ್ರಹಣೆ (Cubic Meter), ರಕ್ಷಣಾತ್ಮಕ ನೀಲಾವರಿ ಪ್ರದೇಶ, ಫಲಾನುಭವಿಗಳ ಸಂಖ್ಯೆ ವೈಯಕ್ತಿಕ ಕಾಮಗಾರಿಯಾಗಿದ್ದರೆ, ಫಲಾನುಭವಿ ಹೆಸರು, ಚಟುವಟಿಕೆಯಿಂದ ಪಡೆಯುತ್ತಿರುವ ಲಾಭ)</p>	<p>ಬಸವಯ್ಯ ಬಿನ್ ಚನ್ನಬಸವಯ್ಯ</p>
--	-----------------------------------

ಅನುಬಂಧ

ಜಲಾನಯನ ಯೋಜನೆಗಳ ಚಟುವಟಿಕೆ/ಕಾಮಗಾರಿಗಳನ್ನು ಅಂತರ್ ಜಾಲದಲ್ಲಿ ಅಳವಡಿಸಲು ಸಂಕ್ಷಿಪ್ತ ಮಾಹಿತಿ


ಯೋಜನೆಯ ಹೆಸರು:	NMSA (RAD)
ವರ್ಷ:	2022-23
ಕಾಮಗಾರಿಯ/ಚಟುವಟಿಕೆಯ ಹೆಸರು:	ಹಸು ವಿತರಣೆ,
ಕಾಮಗಾರಿ/ಚಟುವಟಿಕೆಯ ಛಾಯಚಿತ್ರ (photo with Lat &Long)	
ಸರ್ವೆ ನಂಬರ್ :	136/1,
ಅಕ್ಷಾಂಶ ಮತ್ತು ರೇಖಾಂಶ :	13. 210638 75.889105
ಗ್ರಾಮ :	ಮುತ್ತುಗನ್ನೆ
ತಾಲ್ಲೂಕು :	ಬೇಲೂರು

ಜಿಲ್ಲೆ : ಹಾಸನ	
ಕಾಮಗಾರಿ / ಚಟುವಟಿಕೆಯ ಅಂದಾಜು ಮೊತ್ತ (ರೂಪಾಯಿಗಳಲ್ಲಿ)	ಹಸು -20000/-
ಕಾಮಗಾರಿ / ಚಟುವಟಿಕೆಯ ಕುರಿತು ಸಂಕ್ಷಿಪ್ತ ವಿವರ (ಸಮುದಾಯ ಕಾಮಗಾರಿಯಾಗಿದ್ದರೆ ಅಂದಾಜು ನೀರು ಸಂಗ್ರಹಣೆ (Cubic Meter), ರಕ್ಷಣಾತ್ಮಕ ನೀರಾವರಿ ಪ್ರದೇಶ, ಫಲಾನುಭವಿಗಳ ಸಂಖ್ಯೆ ವೈಯಕ್ತಿಕ ಕಾಮಗಾರಿಯಾಗಿದ್ದರೆ, ಫಲಾನುಭವಿ ಹೆಸರು, ಚಟುವಟಿಕೆಯಿಂದ ಪಡೆಯುತ್ತಿರುವ ಲಾಭ)	ಪರಮೇಶ ಬಿನ್ ನಂಜೇಗೌಡ

ಅನುಬಂಧ

ಜಲಾನಯನ ಯೋಜನೆಗಳ ಚಟುವಟಿಕೆ/ಕಾಮಗಾರಿಗಳನ್ನು ಅಂತರ್ ಜಾಲದಲ್ಲಿ ಅಳವಡಿಸಲು
ಸಂಕ್ಷಿಪ್ತ ಮಾಹಿತಿ


ಯೋಜನೆಯ ಹೆಸರು:	NMSA (RAD)
ವರ್ಷ:	2022-23
ಕಾಮಗಾರಿಯ/ ಚಟುವಟಿಕೆಯ ಹೆಸರು:	ಹಸು ವಿತರಣೆ, ಕುರಿ, ಜೇನು ಪೆಟ್ಟಿಗೆ , ಎರೆಹುಳು ಘಟಕ

<p>ಕಾಮಗಾರಿ/ಚಟುವಟಿಕೆಯ ಛಾಯಚಿತ್ರ (photo with Lat &Long)</p>		
<p>ಸರ್ವೆ ನಂಬರ್ :</p>	<p>29</p>	
<p>ಅಕ್ಷಾಂಶ ಮತ್ತು ರೇಖಾಂಶ :</p>	<p>13. 210797 75. 889067</p>	
<p>ಗ್ರಾಮ :</p>	<p>ಮುತ್ತುಗನ್ನೆ</p>	
<p>ತಾಲ್ಲೂಕು :</p>	<p>ಬೇಲೂರು</p>	
<p>ಜಿಲ್ಲೆ :</p>	<p>ಹಾಸನ</p>	
<p>ಕಾಮಗಾರಿ / ಚಟುವಟಿಕೆಯ ಅಂದಾಜು ಮೊತ್ತ (ರೂಪಾಯಿಗಳಲ್ಲಿ)</p>	<p>ಹಸು -20000/- ಜೇನುಪೆಟ್ಟಿಗೆ - 4000/-</p>	<p>ಕುರಿ - 10000/- ಎರೆಹುಳು ಘಟಕ - 8000/-</p>
<p>ಕಾಮಗಾರಿ / ಚಟುವಟಿಕೆಯ ಕುರಿತು ಸಂಕ್ಷಿಪ್ತ ವಿವರ (ಸಮುದಾಯ ಕಾಮಗಾರಿಯಾಗಿದ್ದರೆ ಅಂದಾಜು ನೀರು ಸಂಗ್ರಹಣೆ (Cubic Meter), ರಕ್ಷಣಾತ್ಮಕ ನೀರಾವರಿ ಪ್ರದೇಶ, ಫಲಾನುಭವಿಗಳ ಸಂಖ್ಯೆ ವೈಯಕ್ತಿಕ ಕಾಮಗಾರಿಯಾಗಿದ್ದರೆ, ಫಲಾನುಭವಿ ಹೆಸರು, ಚಟುವಟಿಕೆಯಿಂದ ಪಡೆಯುತ್ತಿರುವ ಲಾಭ)</p>	<p>ಚನ್ನಯ್ಯ ಬಿನ್ ಕಂಬಿಗಯ್ಯ</p>	

ಅನುಬಂಧ


ಜಲಾನಯನ ಯೋಜನೆಗಳ ಚಟುವಟಿಕೆ/ಕಾಮಗಾರಿಗಳನ್ನು ಅಂತರ್ ಜಾಲದಲ್ಲಿ ಅಳವಡಿಸಲು
ಸಂಕ್ಷಿಪ್ತ ಮಾಹಿತಿ

<p>ಯೋಜನೆಯ ಹೆಸರು:</p>	<p>NMSA (RAD)</p>
<p>ವರ್ಷ:</p>	<p>2022-23</p>


<p>ಕಾಮಗಾರಿಯ/ಚಟುವಟಿಕೆಯ ಹೆಸರು:</p>	<p>ಹಸು ವಿತರಣೆ, ಕುರಿ, ಜೇನು ಪೆಟ್ಟಿಗೆ , ಎರೆಹುಳು ಘಟಕ</p>	
<p>ಕಾಮಗಾರಿ/ಚಟುವಟಿಕೆಯ ಛಾಯಾಚಿತ್ರ (photo with Lat &Long)</p>		
<p>ಸರ್ವೆ ನಂಬರ್ :</p>	<p>125/3</p>	
<p>ಅಕ್ಷಾಂಶ ಮತ್ತು ರೇಖಾಂಶ</p>	<p>13. 214735 75. 884289</p>	
<p>ಗ್ರಾಮ :</p>	<p>ಮುತ್ತಗನ್ನೆ</p>	
<p>ತಾಲ್ಲೂಕು :</p>	<p>ಬೇಲೂರು</p>	
<p>ಜಿಲ್ಲೆ :</p>	<p>ಹಾಸನ</p>	
<p>ಕಾಮಗಾರಿ / ಚಟುವಟಿಕೆಯ ಅಂದಾಜು ಮೊತ್ತ (ರೂಪಾಯಿಗಳಲ್ಲಿ)</p>	<p>ಹಸು -20000/- ಜೇನುಪೆಟ್ಟಿಗೆ - 4000/-</p>	<p>ಕುರಿ - 10000/- ಎರೆಹುಳು ಘಟಕ - 8000/-</p>
<p>ಕಾಮಗಾರಿ /ಚಟುವಟಿಕೆಯ ಕುರಿತು ಸಂಕ್ಷಿಪ್ತ ವಿವರ (ಸಮುದಾಯ ಕಾಮಗಾರಿಯಾಗಿದ್ದರೆ ಅಂದಾಜು ನೀರು ಸಂಗ್ರಹಣೆ (Cubic Meter), ರಕ್ಷಣಾತ್ಮಕ ನೀರಾವರಿ ಪ್ರದೇಶ, ಫಲಾನುಭವಿಗಳ ಸಂಖ್ಯೆ, ವೈಯಕ್ತಿಕ ಕಾಮಗಾರಿಯಾಗಿದ್ದರೆ, ಫಲಾನುಭವಿ ಹೆಸರು, ಚಟುವಟಿಕೆಯಿಂದ ಪಡೆಯುತ್ತಿರುವ ಲಾಭ)</p>	<p>ಪುನಿತ್ ಬಿನ್ ನಿಂಗಯ್ಯ</p>	

ಅನುಬಂಧ

ಜಲಾನಯನ ಯೋಜನೆಗಳ ಚಟುವಟಿಕೆ/ಕಾಮಗಾರಿಗಳನ್ನು ಅಂತರ್ ಜಾಲದಲ್ಲಿ ಅಳವಡಿಸಲು ಸಂಕ್ಷಿಪ್ತ ಮಾಹಿತಿ

ಯೋಜನೆಯ ಹೆಸರು:	NMSA (RAD)	
ವರ್ಷ:	2022-23	
ಕಾಮಗಾರಿಯ/ಚಟುವಟಿಕೆಯ ಹೆಸರು:	ಹಸು ವಿತರಣೆ, ಕುರಿ, ಎರೆಹುಳು ಘಟಕ	
ಕಾಮಗಾರಿ/ಚಟುವಟಿಕೆಯ ಛಾಯಾಚಿತ್ರ (photo with Lat &Long)		
ಸರ್ವೆ ನಂಬರ್ :	281	
ಅಕ್ಷಾಂಶ ಮತ್ತು ರೇಖಾಂಶ	13. 214746 75.884286	
ಗ್ರಾಮ :	ಮುತ್ತಗನ್ನೆ	
ತಾಲ್ಲೂಕು :	ಬೇಲೂರು	
ಜಿಲ್ಲೆ :	ಹಾಸನ	
ಕಾಮಗಾರಿ / ಚಟುವಟಿಕೆಯ ಅಂದಾಜು ಮೊತ್ತ (ರೂಪಾಯಿಗಳಲ್ಲಿ)	ಹಸು -20000/- ಎರೆಹುಳು ಘಟಕ - 8000/-	ಕುರಿ - 10000/-
ಕಾಮಗಾರಿ /ಚಟುವಟಿಕೆಯ ಕುರಿತು ಸಂಕ್ಷಿಪ್ತ ವಿವರ (ಸಮುದಾಯ ಕಾಮಗಾರಿಯಾಗಿದ್ದರೆ ಅಂದಾಜು ನೀರು ಸಂಗ್ರಹಣೆ (Cubic Meter), ರಕ್ಷಣಾತ್ಮಕ ನೀರಾವರಿ ಪ್ರದೇಶ, ಫಲಾನುಭವಿಗಳ ಸಂಖ್ಯೆ ವೈಯಕ್ತಿಕ ಕಾಮಗಾರಿಯಾಗಿದ್ದರೆ, ಫಲಾನುಭವಿ ಹೆಸರು, ಚಟುವಟಿಕೆಯಿಂದ ಪಡೆಯುತ್ತಿರುವ ಲಾಭ)	ಅಭಿ ಬಿನ್ ಹಾಲಯ್ಯ	

ಜಲಾನಯನ ಯೋಜನೆಗಳ ಚಟುವಟಿಕೆ/ಕಾಮಗಾರಿಗಳನ್ನು ಅಂತರ್ ಜಾಲದಲ್ಲಿ ಅಳವಡಿಸಲು
ಸಂಕ್ಷಿಪ್ತ ಮಾಹಿತಿ

ಯೋಜನೆಯ ಹೆಸರು:	NMSA (RAD)
ವರ್ಷ:	2022-23
ಕಾಮಗಾರಿಯ/ಚಟುವಟಿಕೆಯ ಹೆಸರು:	ಹಸು ವಿತರಣೆ, ಎರೆಹುಳು ಘಟಕ
ಕಾಮಗಾರಿ/ಚಟುವಟಿಕೆಯ ಛಾಯಚಿತ್ರ (photo with Lat &Long)	
ಸರ್ವೆ ನಂಬರ್ :	312
ಅಕ್ಷಾಂಶ ಮತ್ತು ರೇಖಾಂಶ :	13. 214774 75.884397
ಗ್ರಾಮ :	ಮುತ್ತುಗನ್ನೆ
ತಾಲ್ಲೂಕು :	ಬೇಲೂರು
ಜಿಲ್ಲೆ :	ಹಾಸನ
ಕಾಮಗಾರಿ / ಚಟುವಟಿಕೆಯ ಅಂದಾಜು ಮೊತ್ತ (ರೂಪಾಯಿಗಳಲ್ಲಿ)	ಹಸು -20000/- ಎರೆಹುಳು ಘಟಕ - 8000/-

<p>ಕಾಮಗಾರಿ / ಚಟುವಟಿಕೆಯ ಕುರಿತು ಸಂಕ್ಷಿಪ್ತ ವಿವರ (ಸಮುದಾಯ ಕಾಮಗಾರಿಯಾಗಿದ್ದರೆ ಅಂದಾಜು ನೀರು ಸಂಗ್ರಹಣೆ (Cubic Meter), ರಕ್ಷಣಾತ್ಮಕ ನೀರಾವರಿ ಪ್ರದೇಶ, ಫಲಾನುಭವಿಗಳ ಸಂಖ್ಯೆ ವೈಯಕ್ತಿಕ ಕಾಮಗಾರಿಯಾಗಿದ್ದರೆ, ಫಲಾನುಭವಿ ಹೆಸರು, ಚಟುವಟಿಕೆಯಿಂದ ಪಡೆಯುತ್ತಿರುವ ಲಾಭ)</p>	<p>ಪುಟ್ಟಸ್ವಾಮಿ ಬಿನ್ ಚಿಕ್ಕಯ್ಯ</p>
--	----------------------------------

ಅನುಬಂಧ

ಜಲಾನಯನ ಯೋಜನೆಗಳ ಚಟುವಟಿಕೆ/ಕಾಮಗಾರಿಗಳನ್ನು ಅಂತರ್ ಜಾಲದಲ್ಲಿ ಅಳವಡಿಸಲು ಸಂಕ್ಷಿಪ್ತ ಮಾಹಿತಿ

ಯೋಜನೆಯ ಹೆಸರು:	NMSA (RAD)
ವರ್ಷ:	2022-23
ಕಾಮಗಾರಿಯ/ಚಟುವಟಿಕೆಯ ಹೆಸರು:	ಹಸು ವಿತರಣೆ, ಎರೆಹುಳು ಘಟಕ
ಕಾಮಗಾರಿ/ಚಟುವಟಿಕೆಯ ಛಾಯಚಿತ್ರ (photo with Lat &Long)	<p>Latitude: 13.214755 Longitude: 75.884275 Elevation: 1000.29+9 m Accuracy: 10.7 m Time: 07-20-2022 16:00 Note: mahadevalah</p> <p>Powered by NoteCam</p>
ಸರ್ವೆ ನಂಬರ್ :	258
ಅಕ್ಷಾಂಶ ಮತ್ತು ರೇಖಾಂಶ :	13. 214755 75. 884275
ಗ್ರಾಮ :	ಮುತ್ತುಗನ್ನೆ
ತಾಲ್ಲೂಕು :	ಬೇಲೂರು
ಜಿಲ್ಲೆ :	ಹಾಸನ

ಕಾಮಗಾರಿ / ಚಟುವಟಿಕೆಯ ಅಂದಾಜು ಮೊತ್ತ (ರೂಪಾಯಿಗಳಲ್ಲಿ)	ಹಸು -20000/- ಎರೆಹುಳು ಘಟಕ - 8000/-
ಕಾಮಗಾರಿ / ಚಟುವಟಿಕೆಯ ಕುರಿತು ಸಂಕ್ಷಿಪ್ತ ವಿವರ (ಸಮುದಾಯ ಕಾಮಗಾರಿಯಾಗಿದ್ದರೆ ಅಂದಾಜು ನೀರು ಸಂಗ್ರಹಣೆ (Cubic Meter), ರಕ್ಷಣಾತ್ಮಕ ನೀರಾವರಿ ಪ್ರದೇಶ, ಫಲಾನುಭವಿಗಳ ಸಂಖ್ಯೆ ವೈಯಕ್ತಿಕ ಕಾಮಗಾರಿಯಾಗಿದ್ದರೆ, ಫಲಾನುಭವಿ ಹೆಸರು, ಜ್ಞಿಟುವಟಿಕೆಯಿಂದ ಪಡೆಯುತ್ತಿರುವ ಲಾಭ)	ಮಹದೇವಯ್ಯ ಬಿನ್ ಮಂಜಯ್ಯ

ಅನುಬಂಧ

ಜಲಾನಯನ ಯೋಜನೆಗಳ ಚಟುವಟಿಕೆ/ಕಾಮಗಾರಿಗಳನ್ನು ಅಂತರ್ ಜಾಲದಲ್ಲಿ ಅಳವಡಿಸಲು
ಸಂಕ್ಷಿಪ್ತ ಮಾಹಿತಿ

ಯೋಜನೆಯ ಹೆಸರು:	NMSA (RAD)
ವರ್ಷ:	2022-23
ಕಾಮಗಾರಿಯ/ ಚಟುವಟಿಕೆಯ ಹೆಸರು:	ಹಸು ವಿತರಣೆ, ಎರೆಹುಳು ಘಟಕ
ಕಾಮಗಾರಿ/ಚಟುವಟಿಕೆಯ ಛಾಯಚಿತ್ರ (photo with Lat &Long)	 <p>Latitude: 13.214748 Longitude: 75.88428 Elevation: 1002.14±3 m Accuracy: 7.0 m Time: 07-20-2022 16:04 Note: Sharadamma puttawamy</p>  <p>ಕಾಮಗಾರಿ/ಚಟುವಟಿಕೆಯ ಛಾಯಚಿತ್ರ (photo with Lat &Long)</p>
ಸರ್ವೆ ನಂಬರ್ :	32/4
ಅಕ್ಷಾಂಶ ಮತ್ತು ರೇಖಾಂಶ :	13. 214748 75.88428

ಗ್ರಾಮ : ಮುತ್ತುಗನ್ನೆ	
ತಾಲ್ಲೂಕು : ಬೇಲೂರು	
ಜಿಲ್ಲೆ : ಹಾಸನ	
ಕಾಮಗಾರಿ / ಚಟುವಟಿಕೆಯ ಅಂದಾಜು ಮೊತ್ತ (ರೂಪಾಯಿಗಳಲ್ಲಿ)	ಹಸು -20000/- ಎರೆಹುಳು ಘಟಕ - 8000/-
ಕಾಮಗಾರಿ / ಚಟುವಟಿಕೆಯ ಕುರಿತು ಸಂಕ್ಷಿಪ್ತ ವಿವರ (ಸಮುದಾಯ ಕಾಮಗಾರಿಯಾಗಿದ್ದರೆ ಅಂದಾಜು ನೀರು ಸಂಗ್ರಹಣೆ (Cubic Meter), ರಕ್ಷಣಾತ್ಮಕ ನೀರಾವರಿ ಪ್ರದೇಶ, ಫಲಾನುಭವಿಗಳ ಸಂಖ್ಯೆ ವೈಯಕ್ತಿಕ ಕಾಮಗಾರಿಯಾಗಿದ್ದರೆ, ಫಲಾನುಭವಿ ಹೆಸರು, ಬಿಟ್ಟುಬಿಡುವುದರಿಂದ ಪಡೆಯುತ್ತಿರುವ ಲಾಭ)	ಶಾರದಮ್ಮ ಕೋಂ ಮುಟ್ಟಸ್ವಾಮಿ

ಅನುಬಂಧ

ಜಲಾನಯನ ಯೋಜನೆಗಳ ಚಟುವಟಿಕೆ/ಕಾಮಗಾರಿಗಳನ್ನು ಅಂತರ್ ಜಾಲದಲ್ಲಿ ಅಳವಡಿಸಲು
ಸಂಕ್ಷಿಪ್ತ ಮಾಹಿತಿ


ಯೋಜನೆಯ ಹೆಸರು:	NMSA (RAD)
ವರ್ಷ:	2022-23
ಕಾಮಗಾರಿಯ/ ಚಟುವಟಿಕೆಯ ಹೆಸರು:	ಹಸು ವಿತರಣೆ, ಕುರಿ, ಚೇನು ಪೆಟ್ಟಿಗೆ , ಎರೆಹುಳು ಘಟಕ
ಕಾಮಗಾರಿ/ಚಟುವಟಿಕೆಯ ಛಾಯಚಿತ್ರ (photo with Lat &Long)	
ಸರ್ವೆ ನಂಬರ್ :	72/4 71/4 61/1

ಅಕ್ಷಾಂಶ ಮತ್ತು ರೇಖಾಂಶ	13. 171305 75.903408
ಗ್ರಾಮ :	ಮುತ್ತೂಗನ್ನೆ
ತಾಲ್ಲೂಕು :	ಬೇಲೂರು
ಜಿಲ್ಲೆ :	ಹಾಸನ
ಕಾಮಗಾರಿ / ಚಟುವಟಿಕೆಯ ಅಂದಾಜು ಮೊತ್ತ (ರೂಪಾಯಿಗಳಲ್ಲಿ)	ಹಸು -20000/- ಕುರಿ - 10000/- ಜೇನುಪೆಟ್ಟಿಗೆ - 4000/- ಎರೆಹುಳು ಘಟಕ - 8000/-
ಕಾಮಗಾರಿ /ಚಟುವಟಿಕೆಯ ಕುರಿತು ಸಂಕ್ಷಿಪ್ತ ವಿವರ (ಸಮುದಾಯ ಕಾಮಗಾರಿಯಾಗಿದ್ದರೆ ಅಂದಾಜು ನೀರು ಸಂಗ್ರಹಣೆ (Cubic Meter),ರಕ್ಷಣಾತ್ಮಕ ನೀರಾವರಿ ಪ್ರದೇಶ, ಫಲಾನುಭವಿಗಳ ಸಂಖ್ಯೆ ವೈಯಕ್ತಿಕ ಕಾಮಗಾರಿಯಾಗಿದ್ದರೆ, ಫಲಾನುಭವಿ ಹೆಸರು, ಚಟುವಟಿಕೆಯಿಂದ ಪಡೆಯುತ್ತಿರುವ ಲಾಭ)	ಮಂಜನಾಯ್ಕ ಬಿನ್ ಚಂದ್ರನಾಯ್ಕ

ಅನುಬಂಧ

ಜಲಾನಯನ ಯೋಜನೆಗಳ ಚಟುವಟಿಕೆ/ಕಾಮಗಾರಿಗಳನ್ನು ಅಂತರ್ ಜಾಲದಲ್ಲಿ ಅಳವಡಿಸಲು
ಸಂಕ್ಷಿಪ್ತ ಮಾಹಿತಿ


ಯೋಜನೆಯ ಹೆಸರು:	NMSA (RAD)
ವರ್ಷ:	2022-23
ಕಾಮಗಾರಿಯ/ ಚಟುವಟಿಕೆಯ ಹೆಸರು:	ಹಸು ವಿತರಣೆ, ಕುರಿ, ಎರೆಹುಳು ಘಟಕ

<p>ಕಾಮಗಾರಿ/ಚಟುವಟಿಕೆಯ ಛಾಯಚಿತ್ರ (photo with Lat &Long)</p>	
<p>ಸರ್ವೆ ನಂಬರ್ : 263</p>	
<p>ಅಕ್ಷಾಂಶ ಮತ್ತು ರೇಖಾಂಶ</p>	<p>13. 17505 75.893197</p>
<p>ಗ್ರಾಮ :</p>	<p>ಮುತ್ತಗನ್ನೆ</p>
<p>ತಾಲ್ಲೂಕು :</p>	<p>ಬೇಲೂರು</p>
<p>ಜಿಲ್ಲೆ :</p>	<p>ಹಾಸನ</p>
<p>ಕಾಮಗಾರಿ / ಚಟುವಟಿಕೆಯ ಅಂದಾಜು ಮೊತ್ತ (ರೂಪಾಯಿಗಳಲ್ಲಿ)</p>	<p>ಹಸು -20000/- ಕುರಿ - 10000/- ಎರೆಹುಳು ಘಟಕ - 8000/-</p>
<p>ಕಾಮಗಾರಿ /ಚಟುವಟಿಕೆಯ ಕುರಿತು ಸಂಕ್ಷಿಪ್ತ ವಿವರ (ಸಮುದಾಯ ಕಾಮಗಾರಿಯಾಗಿದ್ದರೆ ಅಂದಾಜು ನೀರು ಸಂಗ್ರಹಣೆ (Cubic Meter),ರಕ್ಷಣಾತ್ಮಕ ನೀರಾವರಿ ಪ್ರದೇಶ, ಫಲಾನುಭವಿಗಳ ಸಂಖ್ಯೆ ವೈಯಕ್ತಿಕ ಕಾಮಗಾರಿಯಾಗಿದ್ದರೆ, ಫಲಾನುಭವಿ ಹೆಸರು, ಚಟುವಟಿಕೆಯಿಂದ ಪಡೆಯುತ್ತಿರುವ ಲಾಭ)</p>	<p>ಧರಣೀಶ್ ಬಿನ್ ಮಂಜನಾಯ್ಕ</p>

ಅನುಬಂಧ

ಜಲಾನಯನ ಯೋಜನೆಗಳ ಚಟುವಟಿಕೆ/ಕಾಮಗಾರಿಗಳನ್ನು ಅಂತರ್ ಜಾಲದಲ್ಲಿ ಅಳವಡಿಸಲು ಸಂಕ್ಷಿಪ್ತ ಮಾಹಿತಿ


<p>ಯೋಜನೆಯ ಹೆಸರು:</p>	<p>NMSA (RAD)</p>
<p>ವರ್ಷ:</p>	<p>2022-23</p>

<p>ಕಾಮಗಾರಿಯ/ಕುರಿ ಎರೆಹುಳು ಘಟಕ ಚಟುವಟಿಕೆಯ ಹೆಸರು:</p>	
<p>ಕಾಮಗಾರಿ /ಚಟುವಟಿಕೆಯ ಛಾಯಚಿತ್ರ (photo with Lat &Long)</p>	 <p>Latitude: 13.164079 Longitude: 75.893015 Elevation: 1002.14±45 m Accuracy: 5.2 m Time: 24-02-2023 12:06 Note: nmsa rad</p> <p>Latitude: 13.170485 Longitude: 75.901602 Elevation: 986.1±4 m Accuracy: 17.2 m Time: 24-02-2023 12:42 Note: gangadharanalka , mudigere</p>
<p>ಸರ್ವೆ ನಂಬರ್ :</p>	
<p>ಅಕ್ಷಾಂಶ ಮತ್ತು ರೇಖಾಂಶ :</p>	<p>13. 164079 75.893015</p>
<p>ಗ್ರಾಮ :</p>	<p>ಮುತ್ತುಗನ್ನೆ</p>
<p>ತಾಲ್ಲೂಕು :</p>	<p>ಬೇಲೂರು</p>
<p>ಜಿಲ್ಲೆ :</p>	<p>ಹಾಸನ</p>
<p>ಕಾಮಗಾರಿ / ಚಟುವಟಿಕೆಯ ಅಂದಾಜು ಮೊತ್ತ (ರೂಪಾಯಿಗಳಲ್ಲಿ)</p>	<p>ಕುರಿ - 20000/- ಎರೆಹುಳು ಘಟಕ - 8000/-</p>
<p>ಕಾಮಗಾರಿ / ಚಟುವಟಿಕೆಯ ಕುರಿತು ಸಂಕ್ಷಿಪ್ತ ವಿವರ (ಸಮುದಾಯ ಕಾಮಗಾರಿಯಾಗಿದ್ದರೆ ಅಂದಾಜು ನೀರು ಸಂಗ್ರಹಣೆ (Cubic Meter), ರಕ್ಷಣಾತ್ಮಕ ನೀರಾವರಿ ಪ್ರದೇಶ, ಫಲಾನುಭವಿಗಳ ಸಂಖ್ಯೆ ವೈಯಕ್ತಿಕ ಕಾಮಗಾರಿಯಾಗಿದ್ದರೆ, ಫಲಾನುಭವಿ ಹೆಸರು, ಚಟುವಟಿಕೆಯಿಂದ ಪಡೆಯುತ್ತಿರುವ ಲಾಭ)</p>	<p>ಗಂಗಾಧರನಾಯ್ಕ ಬಿನ್ ಬಿಳಿಗಿರಿನಾಯ್ಕ</p>

ಅನುಬಂಧ

ಜಲಾನಯನ ಯೋಜನೆಗಳ ಚಟುವಟಿಕೆ/ಕಾಮಗಾರಿಗಳನ್ನು ಅಂತರ್ ಜಾಲದಲ್ಲಿ ಅಳವಡಿಸಲು

ಸಂಕ್ಷಿಪ್ತ ಮಾಹಿತಿ

ಯೋಜನೆಯ ಹೆಸರು:	NMSA (RAD)
ವರ್ಷ:	2022-23
ಕಾಮಗಾರಿಯ/ಚಟುವಟಿಕೆಯ ಹೆಸರು:	ಎರೆಹುಳು ಘಟಕ
ಕಾಮಗಾರಿ/ಚಟುವಟಿಕೆಯ ಛಾಯಚಿತ್ರ (photo with Lat &Long)	 <p>Latitude: 13.171268 Longitude: 75.903624 Elevation: 975.89±4 m Accuracy: 10.4 m Time: 24-02-2023 12:36 Note: gangamma, mudigere</p>
ಸರ್ವೆ ನಂಬರ್ :	126/8
ಅಕ್ಷಾಂಶ ಮತ್ತು ರೇಖಾಂಶ :	13.171268 75.903624
ಗ್ರಾಮ :	ಮುತ್ತುಗನ್ನೆ
ತಾಲ್ಲೂಕು :	ಬೇಲೂರು
ಜಿಲ್ಲೆ :	ಹಾಸನ
ಕಾಮಗಾರಿ / ಚಟುವಟಿಕೆಯ ಅಂದಾಜು ಮೊತ್ತ (ರೂಪಾಯಿಗಳಲ್ಲಿ)	ಎರೆಹುಳು ಘಟಕ - 8000/-
ಕಾಮಗಾರಿ / ಚಟುವಟಿಕೆಯ ಕುರಿತು ಸಂಕ್ಷಿಪ್ತ ವಿವರ (ಸಮುದಾಯ ಕಾಮಗಾರಿಯಾಗಿದ್ದರೆ ಅಂದಾಜು ನೀರು ಸಂಗ್ರಹಣೆ (Cubic Meter).ರಕ್ಷಣಾತ್ಮಕ ನೀರಾವರಿ ಪ್ರದೇಶ, ಫಲಾನುಭವಿಗಳ ಸಂಖ್ಯೆ ವೈಯಕ್ತಿಕ ಕಾಮಗಾರಿಯಾಗಿದ್ದರೆ, ಫಲಾನುಭವಿ ಹೆಸರು, ಚಟುವಟಿಕೆಯಿಂದ ಪಡೆಯುತ್ತಿರುವ ಲಾಭ)	ಗಂಗಮ್ಮ ಕೋಂ ಚಂದ್ರನಾಯ್ಕ